



R O M Â N I A
J U D E Ţ U L A L B A
C O N S I L I U L L O C A L A L
C O M U N E I P I A N U

H O T Ă R Ă R E A

nr.31 din 25.03.2021

**Aprobare Regulament de păşunat
pentru animalele de pe raza comunei Pianu**

Consiliul Local al comunei Pianu, județul Alba întrunit în ședința ordinară din data de 25.03.2021. Luând în dezbateri :

- a) Proiectul de hotărâre nr.44/17.03.2021 privind aprobarea Regulament de păşunat pentru animalele de pe raza comunei Pianu ;
- b) Referatul de aprobare nr.1415/17.03.2021 la proiectul de hotărâre privind aprobarea Regulament de păşunat pentru animalele de pe raza comunei Pianu ;
- c) Raportul nr.1416/17.03.2021 întocmit de insp. Cristea Maria Daniela ;
- d) Avizul favorabil al comisiei pe domeniul al Consiliului Local ;
- e) Hotărârea Consiliului Județean Alba privind aprobarea completării hotărârii nr.223/2012 pentru stabilirea prețurilor medii la principalele produse, respectiv stabilirea prețului de 0,06 lei/kg masă verde.

Având în vedere prevederile:

- a) art.119, art.120 alin.(1) și (2) din Constituția României, modificată și completată prin Legea de revizuire a Constituției României nr.429/2003;
- b) art.4 din Carta europeană a autonomiei locale, adoptată la Strasbourg la 15 octombrie 1985, ratificată prin Legea nr. 199/1997;
- c) art.6 alin.(5) din OUG nr.34/2013 privind organizarea, administrarea și exploatarea pajiștilor permanente și pentru modificarea și completarea Legii fondului funciar nr. 18/1991, cu toate modificările și completările ulterioare ;
- d) art. 1 alin.(1) și ar.2 din Ordinul MADR nr.544/2013 privind metodologia de calcul al încărcăturii optime de animale pe hectar de pajiște ;
- e) art.1 - 6 din Legea nr.32/2019 a zootehniei ;
- f) art.1, art.2 lit. a), art.78 alin.(2) și art.107¹ din Legea nr.18/1991, republicată, cu toate modificările și completările ulterioare ;
- g) art.129 alin.(1), (2) lit. c), alin.(7) lit. r) și art.197 din OUG nr.57/2019 privind Codul administrativ.
- h) art.3 alin.(1) și art.5 alin.(3) litera f) din Legea nr.55/15.05.2020 privind unele măsuri pentru prevenirea și combaterea efectelor pandemiei de COVID-19 ;
- i) art.7 din Legea nr.554/2004 privind contenciosul administrativ ;

j) art.7 alin. (13) și art.8 alin.(1) a Legii nr.52/2003 privind transparență decizională în administrația publică ;
k) art.47 a Legii nr.24/2000 republicată, privind normele de tehnică legislativă pentru elaborarea actelor normative.

În temeiul art.139 alin.(1),(3) lit. g), art.196 aliniat (1) litera a) din OUG nr.57/2019 privind Codul administrativ, adoptă prezenta

HOTĂRÂRE

Art.1 - Se aprobă Regulament de pășunat pentru pășunile comunale proprietatea comunei Pianu propuse pentru închiriere, conform anexei – parte integrantă din prezenta hotărâre.

Art.2 - Viceprimarul comunei Pianu, județul Alba – domnul Voișan Lazăr și Compartimentul agricol răspund de ducerea la îndeplinire a prevederilor prezentei HOTĂRÂRI.

Art.3 - (1) Împotriva prezentei hotărâri se poate depune în termen de 30 de zile, o plângere prealabilă la Consiliul Local al comunei Pianu și dacă nu se primește un răspuns favorabil, în alte 30 de zile hotărârea poate fi atacată în fața instanței de contencios administrativ. Sau ea poate fi atacată direct în fața instanței de contencios administrativ - în termen de 30 de zile, conform prevederilor Legii nr.554/2004 privind contenciosul administrativ, fără a mai urma procedura prealabilă.

(2) Pentru motive temeinice, persoana care se consideră vătămată de prezenta hotărâre, poate introduce plângerea prealabilă și peste termenul prevăzut la alin.(1), dar nu mai târziu de 6 luni de la data emiterii hotărârii.

Art.4 - (1) Prezenta hotărâre se aduce la cunoștință publică prin grija secretarului comunei Pianu – d-na Cristina Catargiu, totodată înaintând câte un exemplar : Instituției Prefectului Județului Alba ; Primarului comunei Pianu; Viceprimarului comunei Pianu; Compartimentul agricol ; la dosarul de ședință.

(2) Publicitatea hotărârii se va asigura prin Monitorul Oficial al Comunei Pianu aflat pe pagina de internet www.primariapianu.ro.








Contrasemnează pentru legalitate
SECRETAR GENERAL AL COM. PIANU,
Jr. Catargiu Camelia Cristina



**CARTUȘ NECESAR DE INSERAT PE ORICE HOTĂRÂRE A CONSILIULUI LOCAL AL COMUNEI,
DUPĂ SEMNĂTURA PREȘEDINTELUI DE ȘEDINȚĂ ȘI CEA A SECRETARULUI GENERAL AL COMUNEI**

PROCEDURI OBLIGATORII ULTERIOARE ADOPTĂRII HOTĂRÂRII CONSILIULUI LOCAL AL COMUNEI NR. 31/2021

Nr. crt.	OPERAȚIUNI EFECTUATE	Data ZZ/LL/AN	Semnătura persoanei responsabile să efectueze procedura
0	1	2	3
1	Adoptarea hotărârii ¹⁾	25/03/2021	
2	Comunicarea către primarul comunei ²⁾	29/03/2021	
3	Comunicarea către prefectul județului ³⁾	29/03/2021	
4	Aducerea la cunoștință publică ⁴⁺⁵⁾	29/03/2021	
5	Comunicarea, numai în cazul celei cu caracter individual ⁴⁺⁵⁾/...../2021	Nu este cazul
6	Hotărârea devine obligatorie ⁶⁾ sau produce efecte juridice ⁷⁾ , după caz	29/03/2021	

Extrase din Ordonanța de urgență a Guvernului nr. 57/2019 privind Codul administrativ:

¹⁾ art. 139 alin. (1): „În exercitarea atribuțiilor ce îi revin, consiliul local adoptă hotărâri, cu majoritate absolută sau simplă, după caz.”;

²⁾ art. 197 alin. (2): „Hotărârile consiliului local se comunică primarului.”;

³⁾ art. 197 alin. (1), adaptat: Secretarul general al comunei comunică hotărârile consiliului local al comunei prefectului în cel mult 10 zile lucrătoare de la data adoptării...;

⁴⁾ art. 197 alin. (4): Hotărârile ... se aduc la cunoștința publică și se comunică, în condițiile legii, prin grija secretarului general al comunei.;

⁵⁾ art. 199 alin. (1): „Comunicarea hotărârilor cu caracter individual către persoanele cărora li se adresează se face în cel mult 5 zile de la data comunicării oficiale către prefect.”;

⁶⁾ art. 198 alin. (1): „Hotărârile ... cu caracter normativ devin obligatorii de la data aducerii lor la cunoștință publică.”;

⁷⁾ art. 199 alin. (2): „Hotărârile ... cu caracter individual produc efecte juridice de la data comunicării către persoanele cărora li se adresează.”

REGULAMENT DE PĂȘUNAT
Pentru pășunile comunale proprietatea comunei Pianu propuse spre închiriere

În baza Ordinului ministrului agriculturii și dezvoltării rurale nr.544/2013 privind metodologia de calcul a încărcăturii optime de animale pe hectarul de pajiste.

Propunem spre închiriere suprafața înscrisă în cadastru, sau amenajament, după caz.

Încărcătura minimă este de 0.3 UVM/ha, cea din caietul de sarcini, specific fiecărui trup de pășune.

Perioada de pășunat este de circa 180 zile pentru zona de jos și circa 110 zile pentru zona de munte, aproximativ :

-zona de munte : 1 iunie - 15 septembrie;

-zona de ses : bovine 1 mai - 23 noiembrie;

-zona de șes: ovine 20 martie - 30 noiembrie stabilite conform Ord. nr.544/2013 art.6,alin.(3) și (4).

În luna aprilie este interzis pășunatul în zona de șes a ovinelor pe trupurile de pășunat stabilite pentru bovine.

Conform Ordinului nr.544/2013 art.1,alin.(5) și art.2 se impune o perioadă de repaus în vegetație pentru regenerare, aceasta fiind considerată 1 martie - 20 martie a fiecărui an, iar în ciclurile următoare sau în perioade de secetă sunt necesare cel puțin 30 zile de odihnă.

Este interzis a se pășuna pe proprietățile persoanelor particulare care se găsesc în limita pășunatului comunal sau în interiorul trupurilor de pășunat.

Este interzisă efectuarea de tratamente în apropierea adăpătorilor.

Respectarea responsabilităților de mediu revin în întregime locatarului.

Se va pășuna cu speciile de animale stabilite, proprietatea cetățenilor comunei Pianu, pe trupurile de pășunat numai în perioada stabilită, exclusiv pe terenul închiriat.

De asemenea locatarul va executa pe cheltuiala sa lucrări de întreținere a pajiștilor și utilităților zoopastorale, eliminarea vegetației nefolositoare, a excesului de apă, de fertilizare și alte activități pentru care va prezenta deviz de lucrări cu valoare exactă și recepții, cu foto înainte și după executarea lucrărilor.

Trupurile de pășune sunt următoarele:

1. DEALUL DE JOS

Suprafața amenajament = 34,76 ha;

Nr. bloc fizic : 1585;

Nr. cadastral : 218;

Încărcătura minimă: UVM din Amenajament /ha = 0,55;

Încărcătura specia : ovine și bovine

Pentru suprafața de 34,76 ha pajiște se propune următorul grafic de lucrări :

Lucrări de efectuat:

-defrișat vegetație forestieră, astfel:

- Anul 2021 - 1 ha
- Anul 2022 - 2 ha
- Anul 2023 - 1 ha

- lucrări permanente:

- întreținerea pajiștilor;
- curățat fântâni, izvoare și adăpători;
- întreținere drumuri de acces;
- lucrări de însămânțare;
- fertilizare cu îngrășăminte chimice.

Vecinătăți : N - Proprietăți particulare Todoran Aurel
De Calea Roșie;

S - De Calea Lata;

E - De limita proprietăți particulare Lisca de Jos;

V - Limita proprietăți particulare Viile de Jos.

Cai de acces : - De Calea Lata.

Surse de apă și locuri de adăpat: Râul Pian – Calea Lata.

În acest trup vor pășuna ovinele și bovinele din satul Pianu de Jos.

Documentele de proprietate existente sunt: CF 70216 cu nr.top 2171,2172 în suprafață de 24.21 ha și CF 70189 cu nr.top. 2086/6 în suprafață de 34,76 ha.

Nu deținem titlu de proprietate.

2. DEALUL DE MIJLOC

Suprafața din Amenajamentul pastoral : 36,70 ha;

Nr. bloc fizic : 1555;

Nr. cadastral : 723;

Încărcătura minimă : UVM din Amenajament /ha = 0,80;

Încărcătura specia : bovine

Pentru suprafața de 36,70 ha pajiște se propune următorul grafic de lucrări:

Lucrări de efectuat:

-defrișat vegetație forestieră, astfel:

- Anul 2021 - 1 ha
- Anul 2022 - 1 ha

- lucrări permanente:

- întreținerea pajiștilor;

- curățat fântâni, izvoare și adăpători;
- întreținere drumuri de acces;
- lucrări de însămânțare;
- fertilizare cu îngrășăminte chimice.

Vecinatati : N - De Calea Lata;
 S - De Calea Richișului;
 E - De limita proprietăți particulare Lisca de Mijloc;
 V- Limita proprietăți particulare intravilan Pianu de Jos și Viile de

Dupa Sat.

Căi de acces : -De Calea Lata și De Calea Richișului.

Surse de apă și locuri de adapat: Rîul Pian - Calea Lata.

În acest trup vor pășuna bovinele din satul Pianu de Jos.

Documentele de proprietate existente sunt: CF 70215 cu nr.top 2179,2180 în suprafață de 12.91 ha și CF 70214 cu nr. Top. 2183,2184,2185,2186 în suprafață de 36.70 ha.

Nu deținem titlu de proprietate.

3. DEALUL DE SUS

Suprafata din Amenajamentul pastoral : 61,70 ha;

Nr. bloc fizic : 1224;

Nr. cadastral : 783, 784, 726, 728;

Incarcatura minima: UVM din Amenajament /ha = 0,81;

Incarcatura specia: bovine

Pentru suprafața de 61,70 ha pajiște se propune urmatorul grafic de lucrări:

Lucrări de efectuat:

-defrișat vegetație forestieră, astfel:

- Anul 2021 - 1 ha
- Anul 2022 - 1 ha

- lucrări permanente:

- întreținerea pajiștilor;
- curățat fântâni, izvoare și adăpători;
- întreținere drum acces Zăpozi;
- lucrări de însămânțare;
- fertilizare cu îngrășăminte chimice.

Vecinătăți : N - De Calea Richișului ;
 S - De Zăpozi;
 E - De limita proprietăți particulare Lisca de Sus;
 V- Limita proprietăți particulare Calea Richișului și Șerpi.

Căi de acces : - De Calea Richișului și De Zăpozi.

Surse de apă și locuri de adăpat: Râul Pian -Zăpozi.

În acest trup vor pășuna bovinele din satul Pianu de Jos.

Documentele de proprietate existente sunt: CF 70195 cu nr.top.2338,2339 și 2340 în suprafață de 61.70 ha .

Nu deținem titlu de proprietate.

4. ZĂPOZI –până la grădina lui Barb

Suprafața din Amenajamentul pastoral : 48,58 ha;

Nr. bloc fizic : 2211;

Nr. cadastral : 869, 1774, 757, 767, 828 ;

Încărcătura minimă: UVM din Amenajament /ha = 0,90;

Încărcătura specia: bovine și/ sau ovine

Pentru suprafața de 48,58 ha pajiște se propune următorul grafic de lucrări:

Lucrări de efectuat:

-defrișat vegetație forestieră, astfel:

- Anul 2021 - 3 ha
- Anul 2022 - 3 ha
- Anul 2023 - 4 ha
- Anul 2024 - 3 ha

- lucrări permanente:

- întreținerea pajiștilor;
- curățat fântâni, izvoare și adăpători;
- întreținere drum de acces;
- lucrări de însămânțare;
- fertilizare cu îngrășăminte chimice;
- împrăștiat mușuroaie.

Vecinătăți : N - De Zăpozi

S - Grădina lui Barb

E - De spre Boanta și proprietăți particulare;

V- Proprietăți particulare Zăpozi

Căi de acces : - De Zăpozi

Surse de apă și locuri de adăpat: Râul Pian-Zăpozi.

În acest trup vor pășuna bovinele și/sau ovinele din satul Pianu de Jos.

Documentele de proprietate existente sunt : CF 70217 cu nr.top.2725, 2732, 2733, 2734, 2735 în suprafață de 48,58 ha .

Nu deținem titlu de proprietate.

Locul de zăcătoare al bovinelor se va schimba la 3-4 zile.

5. ZĂPOZI (din sus de grădina lui Barb), BOANTA, DEALUL COCOȘULUI

Suprafața din Amenajamentul pastoral : 59,75 ha;

Nr. bloc fizic : 1563, 3556, 4198;

Nr. cadastral : 869, 1774, 757, 767, 828;

Încărcătura minimă: UVM din Amenajament /ha = 0,90;

Încărcătura specia : ovine și bovine

Pentru suprafața de 59,75 ha pajiște se propune următorul grafic de lucrări:

Lucrări de efectuat:

-defrișat vegetație forestieră, astfel:

- Anul 2021 - 5 ha
- Anul 2022 - 10 ha
- Anul 2023 - 3 ha
- Anul 2024 - 2 ha

- lucrări permanente:

- întreținerea pajiștilor;
- curățat fântâni, izvoare și adăpători;
- întreținere drum acces;
- lucrări de însămânțare;
- fertilizare cu îngrășăminte chimice;
- împrăștiat mușuroaie.

Târlirea se face în așa fel încât să nu se mențină oborul mai mult de 3 – 4 zile în același loc.

Vecinătăți : N- Grădina lui Barb;
S- Proprietăți particulare Calea Coastii;
E- De Boanta;
V-Proprietăți particulare și pădure comună

Căi de acces : De Zăpozi.

Surse de apă și locuri de adăpat: Râul Pian.

În acest trup vor pășuna ovinele și bovinele din satul Pianu de Jos.

Documentele de proprietate existente sunt:

Nu deținem titlu de proprietate.

6. MARGINI, CORN PIANU DE JOS

Suprafața din Amenajamentul pastoral : 213,80 ha;

Nr. bloc fizic : 1538, 1521;

Nr. cadastral : 1187, 1114, 1154, 1163, 1161, 1162, 1159, 1164, 1165, 1168, 1171, 1156, 1158, 1118, 1127, 1119, 1126, 1191, 1211;

Încărcătura minimă: UVM din Amenajament /ha = 0,58;

Încărcătura specia : ovine

Pentru suprafața de 213,80 ha pajiște se propune următorul grafic de lucrări:

Lucrări de efectuat:

-defrișat vegetație forestieră, astfel:

- Anul 2021 - 2 ha

- lucrări permanente:

- întreținerea pajiștilor;
- curățat fântâni, izvoare și adăpători;
- întreținere drum acces;
- lucrări de însămânțare;
- fertilizare cu îngrășăminte chimice;
- împrăștiat mușuroaie.

Vecinătăți : N - De Calea Cioarei-Tărtăria;
S - Pd OS VL.Pianului;
E - Proprietăți particulare Corn, Margini
V- Pd.Tărtăria

Căi de acces : -De Golf, De Calea Cioarei;

Surse de apă și locuri de adăpat: Fântâna Margini

Adăpost pentru oameni : stană.

În acest trup vor pășuna ovinele din satul Pianu de Jos.

Documentele de proprietate existente sunt: Cf 70180 cu nr.top.4751/2 cu S=2.0429 ha; CF 70069 cu nr.top.4751/1 cu S=111.2365 ha ; CF 70222 cu nr.top.4543/2, 4545/2, 546/2 în S= 3 ha; Cf 70187 cu nr.top. 4543/1, 4545/1, 4546/1 cu S=5.8305 ha ;CF 70181 cu nr.top.4544 cu S=0.2787 ha;CF 70182 cu nr.top.4548 cu S=0.5330 ha; CF 70076 cu nr.top. 4738, 4739/1 cu S=61.2632 ha.

Nu deținem titlu de proprietate.

Târlirea se face în așa fel încat să nu se mențină oborul mai mult de 3 – 4 zile în același loc. În fiecare an se v-a târli suprafața de 10 ha, alta decat cea din anul precedent, sau cea administrată cu îngrășăminte naturale.

Este interzisă efectuarea de tratamente în apropierea adăpătorilor.

7. MARGINI –catre Muncei

Suprafața din Amenajamentul pastoral : 32 ha;

Nr. bloc fizic : 1538;

Nr. cadastral : 1187, 1114, 1154, 1163, 1161, 1162, 1159, 1164, 1165, 1168, 1171, 1156, 1158, 1118, 1127, 1119, 1126, 1191, 1211;;

Încărcătura minimă: UVM din Amenajament /ha = 0,58;

Încărcătura specia : ovine

Pentru suprafața de 32.00 ha pajiște se propune următorul grafic de lucrări :

Lucrări de efectuat:

- lucrări permanente:

- întreținerea pajiștilor;
- curățat fântâni, izvoare și adăpători;
- întreținere drum acces;
- lucrări de însămânțare;
- fertilizare cu îngrășăminte chimice;
- menținere suprafață curată;
- împrăștiat mușuroaie.

Vecinătăți : N-Proprietăși particulare Margini;

S- De Calea Cioarei-Tărtăria;

E-Proprietăși particulare Margini;

V-Pd.Tărtăria și De.

Căi de acces : -De Calea Cioarei și De Calea Câmpului.

Surse de apă și locuri de adăpat: Lacul din Margini

În acest trup vor pășuna ovinele din satul Pianu de Jos.

Documentele de proprietate existente sunt:CF 15 cu nr.top.4729 în suprafață de 32 ha (extras din cadastru).

Nu deținem titlu de proprietate.

Târlirea se face în așa fel încat să nu se mențină oborul mai mult de 3 – 4 zile în același loc. În fiecare an se v-a târli suprafața de 3 ha, alta decat cea din anul precedent, sau cea administrată cu îngrășăminte naturale.

8. CORN PIANU DE SUS

Suprafața din Amenajamentul pastoral : 10,92 ha;

Nr. bloc fizic : 1538;

Nr. cadastral : 1187, 1114, 1154, 1163, 1161, 1162, 1159, 1164, 1165, 1168, 1171, 1156, 1158, 1118, 1127, 1119, 1126, 1191, 1211;;

Încărcătura minimă: UVM din Amenajament /ha = 0,58;

Încărcătura specie : bovine sau cabaline din Pianu de Sus

Pentru suprafața de 10.92 ha pajiște se propune următorul grafic de lucrări :

Lucrări de efectuat:

- lucrări permanente:

- întreținerea pajiștilor;
- curățat fântâni, izvoare și adăpători;
- întreținere drum acces;
- lucrări de însămânțare;
- fertilizare cu îngrășăminte chimice;
- menținere suprafață curată;
- împrăștiat mușuroaie.

Vecinătăți : N-De Golf;
 S-Grajduri fostul CAP Pianu de Sus
 E-Proprietăși particulare și Târg;
 V- Proprietăși particulare.

Căi de acces : De Golf și De Calea Câmpului

Surse de apă și locuri de adăpat: fântâna Târg și fântâna din Valea Hotarului.

În acest trup vor pășuna bovine și cabaline din satul Pianu de Sus.

Documentele de proprietate existente sunt:

Nu deținem titlu de proprietate.

9. VALEA HOTARULUI

Suprafața din Amenajamentul pastoral : 7,4 ha;

Nr. bloc fizic : 1124, 1129, 1131;

Nr. cadastral : 1901, 2001, 1987, 1174, 1178, 1179, 1987, 1988, 1989, 1896, 1901, 1956, 1923, 1925, 2016, 2018;

Încărcătura minimă: UVM din Amenajament /ha = 0,81;

Încărcătura specia: = bovine, cabaline sau caprine.

Pentru suprafața de 7.40 ha pajiște se propune următorul grafic de lucrări :

Lucrări de efectuat:

-defrișat vegetație forestieră, astfel:

- Anul 2021 - 1 ha
- Anul 2022 - 1 ha

- lucrări permanente:

- întreținerea pajiștilor;
- curățat fântâni, izvoare și adăpători;
- întreținere drum acces;
- lucrări de însămânțare;
- fertilizare cu îngrășăminte chimice;
- împrăștiat mușuroaie.

Vecinătăți : N-De Valea Hotarului;
S- proprietăți particulare și pădure;
E- proprietăți particulare și pădure;
V-Pădure OS Pianu.

Căi de acces : De Valea Hotarului.

Surse de apă și locuri de adăpat: Valea Hotarului.

În acest trup vor pășuna bovinele, cabalinele, caprinele din satul Pianu de Sus.

Documentele de proprietate existente sunt: cadastru 1976 cu nr. cadastrale 1986, 1987, 1178, 1176, 1174, 1172, 1989, 1988, 1970.

Nu deținem titlu de proprietate.

10. GRUI , COLNICI

Suprafața din Amenajamentul pastoral : 119,73 ha;

Nr. bloc fizic : 902, 904;

Nr. cadastral : 1803, 1770, 1802, 1780, 1801, 1884, 1783, 1877, 1852;

Încărcătura minimă: UVM din Amenajament /ha = 0,77;

Încărcătura specia: bovine sau cabaline din satul Pianu de Sus;

Pentru suprafața de 119,73 ha pajiște se propune următorul grafic de lucrări :

Lucrări de efectuat:

-defrișat vegetație forestieră, astfel:

- Anul 2021 - 7 ha
- Anul 2022 - 7 ha
- Anul 2023 - 8 ha

- lucrări permanente:

- întreținerea pajiștilor;
- curățat fântâni, izvoare și adăpători;
- întreținere drum acces;
- lucrări de însămânțare;
- fertilizare cu îngrășăminte chimice;
- împrăștiat mușuroaie.

Vecinătăți : N-De de la Oancea;
S- Proprietăți particulare Măcui;
E- Intravilan Pianu de Sus;
V- De Obârșii.

Căi de acces : De Măcui, De de la Oancea, De Capul Dealului, De către releu.

Surse de apă și locuri de adăpat: adăpătoare de la brazi și de sub Muchia Chietrișului.

În acest trup vor pășuna bovinele și cabalinele din satul Pianu de Sus.

Documentele de proprietate existente sunt: Foaie de avere comunală pt CF 70077(CF vechi 82) cu nr.top. 3668/2 parte.

Nu deținem titlu de proprietate.

11. CAPUL DEALULUI

Suprafața din Amenajamentul pastoral : 39,31 ha;

Nr. bloc fizic : ;

Nr. cadastral : 1901, 2001, 1987, 1174, 1178, 1179, 1987, 1988, 1989, 1896, 1901, 1956, 1923, 1925, 2016, 2018;

Încărcătura minimă: UVM din Amenajament /ha = 0,81;

Încărcătura specia: bovine sau cabaline din satul Pianu de Sus;

Pentru suprafața de 39,31 ha pajiște se propune următorul grafic de lucrări :

Lucrări de efectuat:

-defrișat vegetație forestieră, astfel:

- Anul 2021 - 3 ha
- Anul 2022 - 3 ha
- Anul 2023 - 3 ha
- Anul 2024 - 3 ha

- lucrări permanente:

- întreținerea pajiștilor;
- curățat fântâni, izvoare și adăpători;
- întreținere drum acces;
- lucrări de însămânțare;
- fertilizare cu îngrășăminte chimice;
- împrăștiat mușuroaie.

Acest trup de pășune se va licita cu trupul de pășune Obârșii.

Vecinătăți : N- De Valea Hotarului și pd.
S- De de la Oancea;
E-proprietăți particulare intravilan și alte proprietăți;
V-Padure OS Pianu

Căi de acces : De Calea Dealului și De la Oancea.

Surse de apă și locuri de adăpat: Fântâna de la brazi-Părăul Surdoșului.

În acest trup vor pășuna bovinele și cabalinele din satul Pianu de Sus.

Documentele de proprietate existente sunt: Foaie de avere comunală pt CF 70077(CF vechi 82) cu nr.top. 3668/2 parte.

Nu deținem titlu de proprietate.

12. VALEA DE SEBEȘ , SĂRATA

Suprafața din Amenajamentul pastoral : 12,5 ha;

Nr. bloc fizic : ;

Nr. cadastral : 1622, 2118, 1695, 1673, 1674;

Încărcătura minimă: UVM din Amenajament /ha = 0,96;

Încărcătura specia: bovine sau cabaline din satul Pianu de Sus;

Pentru suprafața de 12,50 ha pajiște se propune următorul grafic de lucrări :

Lucrări de efectuat:

-defrișat vegetație forestieră, astfel:

- Anul 2021 - 2 ha
- Anul 2022 - 3 ha
- Anul 2023 - 1 ha

- lucrări permanente:

- întreținerea pajiștilor;
- curățat fântâni, izvoare și adăpători;
- întreținere drum acces;
- lucrări de însămânțare;
- fertilizare cu îngrășăminte chimice;
- împrăștiat mușuroaie.

Acest trup de pășune se va licita cu trupul de pășune Fățâra

Vecinătăți : N- Pș. Fățâra și proprietăți particulare;
S- Pd. OS.Pianu;
E- Pd.Săsciori și proprietăți particulare;
V- Intravilan Pianu de Sus.

Căi de acces : De Valea de Sebeș.

Surse de apă și locuri de adăpat: Valea de Sebeș.

În acest trup vor pășuna bovinele și cabalinele din satul Pianu de Sus.

Documentele de proprietate existente sunt: Nr. cadastral : 1622, 2118, 1695, 1673, 1674.

Nu deținem titlu de proprietate.

13. CARPINIS

Suprafața din Amenajamentul pastoral : 4,47 ha;

Nr. bloc fizic : ;

Nr. cadastral : 1816, 2112, 2111, 2125, 1754, 1757, 1775;

Încărcătura minimă: UVM din Amenajament /ha = 0,96;

Încărcătura specia: caprine

Pentru suprafața de 4,47 ha pajiște se propune următorul grafic de lucrări :

Lucrări de efectuat:

- lucrări permanente:

- întreținerea pajiștilor;
- curățat fântâni, izvoare și adăpători;
- întreținere drum acces;
- lucrări de însămânțare;
- fertilizare cu îngrășăminte chimice;
- împrăștiat mușuroaie.

Se acordă cu titlu gratuit cu condiția defrișării vegetației forestiere în termen de 4 ani .

Vecinătăți : N- Pd.OS.Pianu;
S- Pd.OS.Pianu;
E- Pd.OS.Pianu;
V- Pd.OS.Pianu și proprietăți private.

Căi de acces : De la Florea.

Surse de apă și locuri de adăpat: la tău.

În acest trup vor pășuna caprinele din satul Pianu de Sus.

Documentele de proprietate existente sunt:

Nu deținem titlu de proprietate.

14. OBIRSII

Suprafața din Amenajamentul pastoral : 34,20 ha;

Nr. bloc fizic : 902, 3619 ;

Nr. cadastral : 1901, 2001, 1987, 1174, 1178, 1179, 1987, 1988, 1989, 1896, 1901, 1956, 1923, 1925, 2016, 2018;

Încărcătura minimă: UVM din Amenajament /ha = 0,81;

Încărcătura specia: bovine sau cabaline din satul Pianu de Sus;

Pentru suprafața de 34,20 ha pajiște se propune următorul grafic de lucrări :

Lucrări de efectuat:

-defrișat vegetație forestieră, astfel:

- Anul 2021 - 0,5 ha
- Anul 2022 - 0,3 ha

- lucrări permanente:

- întreținerea pajiștilor;
- curățat fântâni, izvoare și adăpători;
- întreținere drum acces;
- lucrări de însămânțare;
- fertilizare cu îngrășăminte chimice;
- împrăștiat mușuroaie.

Vecinătăți : N- Pd OS Pianu și pd.comunală;
S- Pd.OS.Pianu;
E-De Muchia Chietrișului;
V-Pd OS Pianu și proprietăți particulare.

Căi de acces : De Capul Dealului și De Valea Hotarului.

Surse de apă și locuri de adăpat: Fântâna din Pârâul Surdoșului.

În acest trup vor pășuna bovinele și cabalinele din satul Pianu de Sus.

Documentele de proprietate existente sunt: Foaie de avere comunală pt CF 70077(CF vechi 82) cu nr. top. 3668/2 parte.

Nu deținem titlu de proprietate.

15. FÎȚÎRA

Suprafața din Amenajamentul pastoral : 179,09 ha;

Nr. bloc fizic : 1298, 3527, 1561, 2758, 526 ;

Nr. cadastral :1621, 1632, 1329, 1652, 1669, 1649, 1699, 1617, 1501, 1503, 1505, 1499, 1642;

Încărcătura minimă: UVM din Amenajament /ha = 0,70;

Încărcătura specia: ovine și /sau bovine sau cabaline din Pianu de Sus;

Pentru suprafața de 179,09 ha pajiște se propune următorul grafic de lucrări :

Lucrări de efectuat:

-defrișat vegetație forestieră, astfel:

- Anul 2021 - 5 ha
- Anul 2022 - 5 ha
- Anul 2023 - 5 ha

- lucrări permanente:

- întreținerea pajiștilor;
- curățat fântâni, izvoare și adăpători;
- întreținere drum acces;
- lucrări de însămânțare;
- fertilizare cu îngrășăminte chimice;
- împrăștiat mușuroaie.

Vecinătăți : N- Pd. comunală și pd. OS Pianu;
S- pasunea din Valea de Sebeș;
E- Pd.OS. Sebeș și proprietăți particulare ;
V-proprietăți particulare intravilan Gauri și proprietăți particulare

Scăunel.

Căi de acces : De Valea de Sebeș.

Surse de apă și locuri de adăpat: Izvorul de sub grădina lui Moganu și Valea de Sebeș.

În acest trup vor pășuna ovinele și/sau bovinele,cabalinele din satul Pianu de Sus.

Documentele de proprietate existente sunt : CF 70056 cu nr.top.3214/1 în suprafață de 179,09 ha .

Nu deținem titlu de proprietate.

16. VARATEC

Suprafața din Amenajamentul pastoral : 25,64 ha;

Nr. bloc fizic :1009, 1011, 91, 756, 758;

Nr. cadastral :2388- 2390, 2385, 2237, 2235, 2238/1, 2253

Încărcătura minimă: UVM din Amenajament /ha = 1,57;

Încărcătura ovine și/ sau bovine din Pianu de Sus

Pentru suprafața de 25,64 ha pajiște se propune următorul grafic de lucrări :

Lucrări de efectuat:

-defrișat vegetație forestieră, astfel:

- Anul 2021 - 1 ha
- Anul 2022 - 1 ha

- lucrări permanente:

- întreținerea pajiștilor;
- curățat fântâni, izvoare și adăpători;
- întreținere drum acces;
- lucrări de însămânțare;
- fertilizare cu îngrășăminte chimice;
- împrăștiat mușuroaie.

Vecinătăți : N- Pd OS Pianu;
S- proprietăți particulare ;
E- Pd OS.Pianu;
V-proprietăți particulare din comunele Săliștea și Pianu.

Căi de acces : De Măcui, De Valea Leii.

Surse de apă și locuri de adăpat: Izvoare.

În acest trup vor pășuna ovinele și/sau bovinele din satul Pianu de Sus.

Documentele de proprietate existente sunt:

Nu deținem titlu de proprietate.

Târlirea se face în așa fel încat să nu se mențină oborul mai mult de 3 – 4 zile în același loc. În fiecare an se v-a târli suprafața de 3 ha, alta decat cea din anul precedent, sau cea administrată cu îngrășăminte naturale.

17. DEALUL LUNG

Suprafața din Amenajamentul pastoral : 100,45 ha;

Nr. bloc fizic :12, 1584, 457, 1583, 453, 1590, 5425;

Nr. cadastral :760, 762;

Încărcătura minimă: UVM din Amenajament /ha = 1,16;

Încărcătura specia: ovine din Pianu de Sus;

Pentru suprafața de 100,45 ha pajiște se propune următorul grafic de lucrări :

Lucrări de efectuat:

- lucrări permanente:

- întreținerea pajiștilor;
- curățat fântâni, izvoare și adăpători;
- întreținere drum acces;
- lucrări de însămânțare;
- fertilizare cu îngrășăminte chimice;
- mentinere suprafața curată;
- împrăștiat mușuroaie.

Vecinătăți : N- proprietăți particulare ;
S- Pd.OS.Pianu și proprietăți particulare;
E- De;
V- Pd.OS.Pianu și proprietăți particulare;

Căi de acces : De Valea Recii și drumul Purcărețului către Dl.Lung;

Surse de apă și locuri de adăpat: izvoare, pârăul Dl. Lung;

În acest trup vor pășuna ovinele din satul Pianu de Sus.

Documentele de proprietate existente sunt:

Nu deținem titlu de proprietate.

Târlirea se face în așa fel încat să nu se mențină oborul mai mult de 3 – 4 zile în același loc. În fiecare an se v-a târli suprafața de 3 ha, alta decat cea din anul precedent.

18. MAGURA

Suprafața din Amenajamentul pastoral : 83,47 ha;

Nr. bloc fizic :1249;

Nr. cadastral :713;

Încărcătura minimă: UVM din Amenajament /ha = 1,12;

Încărcătura specia: ovine din Pianu de Sus;

Pentru suprafața de 83,47 ha pajiște se propune următorul grafic de lucrări :

Lucrări de efectuat:

-defrișat vegetație forestieră, astfel:

- Anul 2021 - 2 ha
- Anul 2022 - 2 ha
- Anul 2023 - 2 ha

- lucrări permanente:

- întreținerea pajiștilor;
- curățat fântâni, izvoare și adăpători;
- întreținere drum acces;
- lucrări de însămânțare;
- fertilizare cu îngrășăminte chimice;
- împrăștiat mușuroaie.

Vecinătăți : N- Pd.OS Pianu;
S- Pd.OS Pianu;
E- De ;
V- Pd.OS Pianu;

Căi de acces : De Valea Recii-Dl.Lung-Măgura, sau drumul Purcărețului către Magura
Surse de apă și locuri de adăpat: Izvoare, pâraie și apă captată de lângă stână.

Adăpost pentru oameni: stâna.

În acest trup vor pășuna ovinele din satul Pianu de Sus.

Documentele de proprietate existente sunt:

Nu deținem titlu de proprietate.

Târlirea se face în așa fel încât să nu se mențină oborul mai mult de 3 – 4 zile în același loc. În fiecare an se v-a târli suprafața de 15 ha, alta decât cea din anul precedent.

19. DRĂGȘANU

Suprafața din Amenajamentul pastoral : 325,29 ha;

Nr. bloc fizic : 281, 284, 447, 754, 1690, 290. 291;

Nr. cadastral : 1160/5, 1168/2- 1168/9, 1303/3-1303/5, 1153/1, 1160/3, 1160/4, 1303/7, 1303/6, 1303/8,1305/1, 1306;

Încărcătura specia: ovine din Pianu de Sus, Pianu de Jos

Pentru suprafața de 325,29 ha pajiște se propune următorul grafic de lucrări :

Lucrări de efectuat:

- Respectarea legislației în vigoare privind rezervațiile naturale.

Adjudecătorul acestui trup va fi obligat sa ia toate ovinele locuitorilor (care solicită acest lucru) din Pianul de Sus și Pianul de Jos.

Vecinătăți : N- Pd.OS Pianu;
S- Pășune Câmpul lui Neag ;
E- Muntele Păpușa ;

V- Muntele Stănuleț.

Căi de acces : Puiu-Custura -Drăgșanu.

Surse de apă și locuri de adăpat: izvoare.

În acest trup vor pășuna ovinele din satele Pianu de Sus, Pianu de Jos.

Documentele de proprietate existente sunt: Titlu de proprietate nr. 20/9734(pag1 și pag 2) în suprafață de 325.29 ha pășuni.

Documentele de proprietate existente sunt: CF : HD Râu de Mori nr. 61178, 61190, 61191, 61192, 61193, 61194, 61195, 61196, 61197, 61160, 61161, 61162, 61171, 61176, 61177, 61164, 61163, 61165, 61169, 61170.

Târlirea se face în așa fel încat să nu se mențină oborul mai mult de 3 – 4 zile în același loc. În fiecare an se v-a târli suprafața de 50 ha, alta decat cea din anul precedent.

20. STRUNGARI

Suprafața din Amenajamentul pastoral : 45,13 ha;

Nr. bloc fizic :177, 182, 178, 181, 782, 3352, 3721;

Nr. cadastral :499, 544, 522, 528, 512;

Încărcătura minimă: UVM din Amenajament /ha = 1,16;

Încărcătura specia: bovine, cabaline din satele Strungari și Plaiuri ;

Pentru suprafața de 45,13 ha pajiște se propune următorul grafic de lucrări :

Lucrări de efectuat:

-defrișat vegetație forestieră, astfel:

- Anul 2021 - 3 ha
- Anul 2022 - 3 ha
- Anul 2023 - 3 ha

- lucrări permanente:

- întreținerea pajiștilor;
- curățat fântâni, izvoare și adăpători;
- întreținere drum acces;
- lucrări de însămânțare;
- fertilizare cu îngrășăminte chimice;
- împrăștiat mușuroaie.

Vecinătăți : N- Pd.com.Săsciori și Pd.OS.Pian;

S- Pd.OS Pianu;

E-proprietăți particulare Răchita;

V- Pd.OS.Pianu.

Căi de acces : Drumul Răchitei și Pârâul de la Stoica-Filimon;

Surse de apă și locuri de adăpat: fântâna și pârâu.

În acest trup vor pășuna bovine, cabaline din satele Strungari și Plaiuri.

Documentele de proprietate existente sunt:

Nu deținem titlu de proprietate.

21. TOMNATIC

Suprafața din Amenajamentul pastoral : 91,70 ha;

Nr. bloc fizic :279, 945, 947, 3703;

Nr. cadastral :785, 786;

Încărcătura minimă: UVM din Amenajament /ha = 1,12;

Încărcătura specia: ovine sau bovine sau proporțional ovine și bovine din satele Strungari și Plaiuri;

Pentru suprafața de 91,70 ha pajiște se propune următorul grafic de lucrări :

Lucrări de efectuat:

-defrișat vegetație forestieră, astfel:

- Anul 2021 - 5 ha
- Anul 2022 - 5 ha
- Anul 2023 - 5 ha
- Anul 2024 - 5 ha

- lucrări permanente:

- întreținerea pajiștilor;
- curățat fântâni, izvoare și adăpători;
- întreținere drum acces;
- lucrări de însămânțare;
- fertilizare cu îngrășăminte chimice;
- reparat stâna;
- împrăștiat mușuroaie.

Vecinătăți : N-Pd.OS Pianu, proprietăți particulare;
S- Pd.OS Pianu ;
E- Pd.OS Sebeă;
V- Pd.OS Pianu.

Căi de acces : -VI Recii-DI.Lung-Măgura-Tomnatec.

Surse de apă și locuri de adăpat: Izvoare .

Adapost pentru oameni și animale : stâna și adapost animale.

În acest trup vor pășuna ovinele și/sau bovinele din satele Strungari și Plaiuri.

Documentele de proprietate existente sunt:

Nu deținem titlu de proprietate.

Târlirea se face în așa fel încât să nu se mențină oborul mai mult de 3 – 4 zile în același loc. În fiecare an se v-a târli suprafața de 5 ha, alta decât cea din anul precedent.

22. CANCIU

Suprafața cadastru= 32.79 ha;

Încărcătura specia: ovine sau bovine, cabaline din satul Purcăreți;

Pentru suprafața de 32.79 ha pajiște se propune următorul grafic de lucrări :

Lucrări de efectuat:

-defrișat vegetație forestieră, astfel:

- Anul 2021 - 2 ha
- Anul 2022 - 2 ha
- Anul 2023 - 1 ha

- lucrări permanente:

- întreținerea pajiștilor;
- curățat fântâni, izvoare și adăpători;
- întreținere drum acces;
- lucrări de însămânțare;
- fertilizare cu îngrășăminte chimice;
- împrăștiat mușuroaie.

Acest trup de pășune se va licita cu posibilitatea rezilierii unilaterale a contractului de către proprietar, în momentul demarării unor lucrări de interes public.

Vecinătăți : N- Pd. Cugir;
 S- Pd.Săsciori;
 E- Pd. Cugir;
 V- Pd.Săsciori.

Căi de acces : Valea Recii-Tomnatic-Râul Mare-Presaca-Canciu.

Surse de apă și locuri de adăpat: izvoare.

În acest trup vor pășuna ovine, bovine și cabaline din satul Purcăreți.

Documentele de proprietate existente sunt: CF 1 Cugir cu nr.top.6696, 6697 și 6709. Hotărârea Comisiei Județene Alba nr.371/24.08.2012 cu suprafața de 32.79 ha .

Nu deținem titlu de proprietate.

Târlirea se face în așa fel încat să nu se mențină oborul mai mult de 3 – 4 zile în același loc. În fiecare an se v-a târli suprafața de 2 ha, alta decat cea din anul precedent.

23. TITIANA

Suprafața cadastru = 35.44 ha;

Încărcătura specia: ovine sau bovine, cabaline din satul Purcăreți;

Pentru suprafața de 35.44 ha pajiște se propune următorul grafic de lucrări :

Lucrări de efectuat:

-defrișat vegetație forestieră, astfel:

- Anul 2021 - 1 ha
- Anul 2022 - 1 ha
- Anul 2023 - 1 ha
- Anul 2024 - 1 ha

- lucrări permanente:

- întreținerea pajiștilor;
- curățat fântâni, izvoare și adăpători;
- întreținere drum acces;
- lucrări de însămânțare;
- fertilizare cu îngrășăminte chimice;
- împrăștiat mușuroaie.

Vecinătăți : N- Pd.comunală Pianu;
 S- Pd.comunală Pianu;
 E- Pd.comunală Pianu;
 V- Pd.comunală Pianu;

Căi de acces : -Râul Mare-Gropșoara-Gruîșor-Titiana.

Surse de apă și locuri de adăpat: izvoare

În acest trup vor pășuna ovine, bovine și cabaline din satul Purcăreți.

Documentele de proprietate existente sunt: CF 392 Sibisel cu nr.top.2695, 2698.

Nu deținem titlu de proprietate.

Târlirea se face în așa fel încât să nu se mențină oborul mai mult de 3 – 4 zile în același loc. În fiecare an se v-a târli suprafața de 2 ha, alta decât cea din anul precedent.

24. GROPSOARA

Suprafața cadastru = 317.90 ha;

Încărcătura specia: ovine , bovine, cabaline din satul Purcăreți;

Pentru suprafața de 317.90 ha pajiște se propune următorul grafic de lucrări :

Lucrări de efectuat:

-defrișat vegetație forestieră, astfel:

- Anul 2021 - 10 ha
- Anul 2022 - 10 ha
- Anul 2023 - 10 ha
- Anul 2024 - 10 ha

- lucrări permanente:

- întreținerea pajiștilor;
- curățat fântâni, izvoare și adăpători;
- întreținere drum acces;
- lucrări de însămânțare;
- fertilizare cu îngrășăminte chimice;
- de reparat stânilile din Gropșoara Deal și Gropșoara de Părău;
- împrăștiat mușuroaie.

Acest trup de pășune poate fi licitat ca două trupuri de pășune distincte, respectiv Gopșoara Deal și Gropșoara de Părău.

Vecinătăți : N-Pd.Os.Cugir;
S-Pășune Petrița;
E-Pd.OS Cugir;
V- Pășune comună Pianu(pș.Grușor)

Căi de acces : - Râul Mare-Gropșoara.

Surse de apă și locuri de adăpat: izvoare.

Adapost pentru oameni și animale: stana și adapost animale.

În acest trup vor pășuna ovine, bovine și cabaline din satul Purcăreți.

Documentele de proprietate existente sunt: Hotărârea Comisiei județene de fond funciar Alba nr.118/21.03.2006 cu suprafața de 317.90 ha.

Nu deținem titlu de proprietate.

Târlirea se face în așa fel încât să nu se mențină oborul mai mult de 3 – 4 zile în același loc. În fiecare an se v-a târli suprafața de 30 ha, alta decât cea din anul precedent.

25. GRUISOR

Suprafață cadastru = 228.06 ha;

Încărcătura specia: ovine, bovine sau cabaline din satul Purcari;

Pentru suprafața de 228.06 ha pajiște se propune următorul grafic de lucrări:

Lucrări de efectuat:

-defrișat vegetație forestieră, astfel:

- Anul 2021 - 3 ha
- Anul 2022 - 3 ha
- Anul 2023 - 3 ha
- Anul 2024 - 3 ha

- lucrări permanente:

- întreținerea pajiștilor;
- curățat fântâni, izvoare și adăpători;
- întreținere drum acces;
- lucrări de însămânțare;
- fertilizare cu îngrășăminte chimice;
- împrăștiat mușuroaie.

Vecinătăți : N- Pășune Mărtinești;
S- Pășune Petrița și Orăștioara de Sus;
E- Pășune comuna Pianu (pș.Gropșoara);
V- Pădure

Căi de acces : -. Raul Mare-Gropșoara-Grușor.

Surse de apă și locuri de adăpat: izvoare.

Adăpost pentru oameni și animale: stâna și adăpost animale.

În acest trup vor pășuna ovinele, bovinele și cabalinele din satul Purcăreți.

Documentele de proprietate existente sunt:

Nu deținem titlu de proprietate.

Târlirea se face în așa fel încat să nu se mențină oborul mai mult de 3 – 4 zile în același loc. În fiecare an se v-a târli suprafața de 30 ha, alta decât cea din anul precedent.

26. PALTINA

Suprafață cadastru = 165 ha;

Încărcătura specia: ovine din satul Purcăreți;

Pentru suprafața de 165 ha pajiște se propune următorul grafic de lucrări:

Lucrări de efectuat:

- Respectarea legislației în vigoare privind rezervațiile naturale.

Vecinătăți : N- Muntele Galbena;
S- Lt.județ Gorj;
E- Ps.Săsciori-Stănulete;
V-Muntele Borascu.

Căi de acces : -Gropșoara-Pui-Custura-Paltina.

Surse de apă și locuri de adăpat: izvoare.

În acest trup vor pășuna ovinele din satul Purcăreți.

Documentele de proprietate existente sunt:

Nu deținem titlu de proprietate.

Târlirea se face în așa fel încat să nu se mențină oborul mai mult de 3 – 4 zile în același loc. În fiecare an se v-a târli suprafața de 20 ha, alta decât cea din anul precedent.

Regulamentul de pășunat ține locul Amenajamentului pastoral până la întocmirea acestuia.

Toate investițiile în construcții sau de altă natură vor fi efectuate doar cu acordul proprietarului și vor fi trecute de drept în proprietatea comunei Pianu.

Întocmit de

Comisia de licitație desemnată prin dispoziția nr.25/12.02.2021, comisie având componență :

- 1.Voișan Lazăr – președinte a comisiei – viceprimarul comunei Pianu ;
- 2.Cristea Maria Daniela – membru al comisiei – inspector în Compartimentul Agricol ;
- 3.Cibu Alina– membru al comisiei – inspector în Compartimentul Agricol ;
- 4.Ghibu Ana – membru al comisiei – inspector în Biroul Economico – Financiar;
- 5.Mărghitan Valeriu Mircea – membru al comisiei – reprezentant al Consiliului Local Pianu.

* Bodea Gabriela – secretarul comisiei.

PREȘEDINTE
DE ȘEDINȚĂ
Ciucur Marin



Contrasemnează pentru legalitate
SECRETAR GENERAL AL COM. PIANU,
Jr. Catargiu Camelia Cristina