



ROMÂNIA
JUDEȚUL ALBA
CONSILIUL LOCAL AL
COMUNEI PIANU

HOTĂRÂREA
nr.38 din 23.04.2021

Modificarea Regulamentului de pășunat pentru animalele
de pe raza comunei Pianu, aprobat prin HCL nr.31/25.03.2021

Consiliul Local al comunei Pianu, județul Alba întrunit în ședința ordinară din data de 23.04.2021. Luând în dezbateri :

- a) Proiectul de hotărâre nr.49/16.04.2021 privind modificarea Regulamentului de pășunat pentru animalele de pe raza comunei Pianu, aprobat prin HCL nr.31/25.03.2021;
- b) Referatul de aprobare nr.2110/16.04.2021 la proiectul de hotărâre privind modificarea Regulamentului de pășunat pentru animalele de pe raza comunei Pianu, aprobat prin HCL nr.31/25.03.2021 ;
- c) Raportul nr.2019/16.04.2021 întocmit de insp. Ghibu Ana ;
- d) Avizul favorabil al comisiei pe domeniilor al Consiliului Local ;
- e) Hotărârea Consiliului Județean Alba privind aprobarea completării hotărârii nr.223/2012 pentru stabilirea prețurilor medii la principalele produse, respectiv stabilirea prețului de 0,06 lei/kg masă verde.

Având în vedere prevederile:

- a) art.119, art.120 alin.(1) și (2) din Constituția României, modificată și completată prin Legea de revizuire a Constituției României nr.429/2003;
- b) art.4 din Carta europeană a autonomiei locale, adoptată la Strasbourg la 15 octombrie 1985, ratificată prin Legea nr. 199/1997;
- c) art.6 alin.(5) din OUG nr.34/2013 privind organizarea, administrarea și exploatarea pajiștilor permanente și pentru modificarea și completarea Legii fondului funciar nr. 18/1991, cu toate modificările și completările ulterioare ;
- d) art. 1 alin.(1) și ar.2 din Ordinul MADR nr.544/2013 privind metodologia de calcul al încărcăturii optime de animale pe hectar de pajiște ;
- e) art.1 - 6 din Legea nr.32/2019 a zootehniei ;
- f) art.1, art.2 lit. a), art.78 alin.(2) și art.107¹ din Legea nr.18/1991, republicată, cu toate modificările și completările ulterioare ;
- g) art.129 alin.(1), (2) lit. c), alin.(7) lit. r) și art.197 din OUG nr.57/2019 privind Codul administrativ.
- h) art.3 alin.(1) și art.5 alin.(3) litera f) din Legea nr.55/15.05.2020 privind unele măsuri pentru prevenirea și combaterea efectelor pandemiei de COVID-19 ;
- i) art.7 din Legea nr.554/2004 privind contenciosul administrativ ;

j) art.7 alin. (13) și art.8 alin.(1) a Legii nr.52/2003 privind transparență decizională în administrația publică ;
k) art.47 a Legii nr.24/2000 republicată, privind normele de tehnică legislativă pentru elaborarea actelor normative.

În temeiul art.139 alin.(1),(3) lit. g), art.196 alineat (1) litera a) din OUG nr.57/2019 privind Codul administrativ, adoptă prezenta

HOTĂRÂRE

Art.1 - Se aprobă Regulament de pășunat pentru pășunile comunale proprietatea comunei Pianu propuse pentru închiriere, conform anexei – parte integrantă din prezenta hotărâre.

Art.2 - Viceprimarul comunei Pianu, județul Alba – domnul Voișan Lazăr și Compartimentul agricol răspund de ducerea la îndeplinire a prevederilor prezentei HOTĂRÂRI.

Art.3 - (1) Împotriva prezentei hotărâri se poate depune în termen de 30 de zile, o plângere prealabilă la Consiliul Local al comunei Pianu și dacă nu se primește un răspuns favorabil, în alte 30 de zile hotărârea poate fi atacată în fața instanței de contencios administrativ. Sau ea poate fi atacată direct în fața instanței de contencios administrativ - în termen de 30 de zile, conform prevederilor Legii nr.554/2004 privind contenciosul administrativ, fără a mai urma procedura prealabilă.

(2) Pentru motive temeinice, persoana care se consideră vătămată de prezenta hotărâre, poate introduce plângerea prealabilă și peste termenul prevăzut la alin.(1), dar nu mai târziu de 6 luni de la data emiterii hotărârii.

Art.4 - (1) Prezenta hotărâre se aduce la cunoștință publică prin grija secretarului comunei Pianu – d-na Cristina Catargiu, totodată înaintând câte un exemplar : Instituției Prefectului Județului Alba ; Primarului comunei Pianu; Viceprimarului comunei Pianu; Compartimentul agricol ; la dosarul de ședință.

(2) Publicitatea hotărârii se va asigura prin Monitorul Oficial al Comunei Pianu aflat pe pagina de internet www.primariapianu.ro.




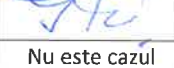

PREȘEDINTE
DE ȘEDINȚĂ
Ciucur Marin



Contrasemnează pentru legalitate
SECRETAR GENERAL AL COM. PIANU,
Jr. Catargiu Camelia Cristina

**CARTUȘ NECESAR DE INSERAT PE ORICE HOTĂRÂRE A CONSILIULUI LOCAL AL COMUNEI,
DUPĂ SEMNĂTURA PREȘEDINTELUI DE ȘEDINȚĂ ȘI CEA A SECRETARULUI GENERAL AL COMUNEI**

PROCEDURI OBLIGATORII ULTERIOARE ADOPTĂRII HOTĂRĂRII CONSILIULUI LOCAL AL COMUNEI NR. 38/2021

Nr. crt.	OPERAȚIUNI EFECTUATE	Data ZZ/LL/AN	Semnătura persoanei responsabile să efectueze procedura
0	1	2	3
1	Adoptarea hotărârii ¹⁾	23/04/2021	
2	Comunicarea către primarul comunei ²⁾	28/04/2021	
3	Comunicarea către prefectul județului ³⁾	28/04/2021	
4	Aducerea la cunoștință publică ⁴⁺⁵⁾	28/04/2021	
5	Comunicarea, numai în cazul celei cu caracter individual ⁴⁺⁵⁾/...../2021	Nu este cazul
6	Hotărârea devine obligatorie ⁶⁾ sau produce efecte juridice ⁷⁾ , după caz	28/04/2021	

Extrase din Ordonanța de urgență a Guvernului nr. 57/2019 privind Codul administrativ:

¹⁾ art. 139 alin. (1): „În exercitarea atribuțiilor ce îi revin, consiliul local adoptă hotărâri, cu majoritate absolută sau simplă, după caz.”;

²⁾ art. 197 alin. (2): „Hotărârile consiliului local se comunică primarului.”;

³⁾ art. 197 alin. (1), adaptat: Secretarul general al comunei comunică hotărârile consiliului local al comunei prefectului în cel mult 10 zile lucrătoare de la data adoptării...;

⁴⁾ art. 197 alin. (4): Hotărârile ... se aduc la cunoștința publică și se comunică, în condițiile legii, prin grija secretarului general al comunei.;

⁵⁾ art. 199 alin. (1): „Comunicarea hotărârilor cu caracter individual către persoanele cărora li se adresează se face în cel mult 5 zile de la data comunicării oficiale către prefect.”;

⁶⁾ art. 198 alin. (1): „Hotărârile ... cu caracter normativ devin obligatorii de la data aducerii lor la cunoștință publică.”;

⁷⁾ art. 199 alin. (2): „Hotărârile ... cu caracter individual produc efecte juridice de la data comunicării către persoanele cărora li se adresează.”

REGULAMENT DE PASUNAT
Pentru pasunile comunale proprietatea comunei Pianu propuse spre inchiriere

In baza Ordinului ministrului agriculturii si dezvoltarii rurale nr.544/2013 privind metodologia de calcul a incarcaturii optime de animale pe hectarul de pajiste.

Propunem spre inchiriere suprafata inscrisa in cadastru, sau amenajament, dupa caz.

Incarcatura minima este de 0.3 UVM/ha, cea din caietul de sarcini specific fiecarui trup de pasune.

Perioada de pasunat este de circa 180 zile pentru zona de jos si circa 110 zile pentru zona de munte,aproximativ:

-zona de munte 1 iunie-15 septembrie;

-zona de ses :bovine 1 mai-23 noiembrie;

-zona de ses:ovine 20 martie-30 noiembrie stabilite conform Ord 544/2013 art.6,alin.(3) si(4).

In luna aprilie este interzis pasunatul in zona de ses a ovinelor pe trupurile de pasunat stabilite pentru bovine.

Conform Ordinului nr. 544/2013 art.1,alin.(5) si art.2 se impune o perioada de repaus in vegetatie pentru regenerare,aceasta fiind considerata 1 martie-20 martie a fiecarui an, iar in ciclurile urmatoare sau in perioade de seceta sunt necesare cel putin 30 zile de odihna.

Este interzis a se pasuna pe proprietatile persoanelor particulare care se gasesc in limita pasunatului comunal sau in interiorul trupurilor de pasunat.

Este interzis efectuarea de tratamente in apropierea adapatorilor.

Respectarea responsabilitatilor de mediu revin in intregime locatarului.

Se va pasuna cu speciile de animale stabilite, proprietatea cetatenilor comunei Pianu, pe trupurile de pasunat numai in perioada stabilita, exclusiv pe terenul inchiriat. De asemenea locatarul va executa pe cheltuiala sa lucrari de intretinere a pajistilor si utilitatilor zoopastorale, eliminarea vegetatiei nefolositoare, a excesului de apa, de fertilizare si alte activitati pentru care va prezenta deviz de lucrari cu valoare exacta si receptii, cu foto inainte si dupa executarea lucrarilor.

Trupurile de pasune sunt urmatoarele:

1. DEALUL DE JOS

Suprafata amenajament = 34,76 ha;

Nr. bloc fizic : 1585;

Nr. cadastral : 218;

Incarcatura minima: UVM din Amenajament /ha = 0,55;

Incarcatura: specia ovine si/sau bovine

Pentru suprafata de 34.76 ha pajiste se propune urmatorul grafic de lucrari ;

Lucrari de efectuat:

-defrisat vegetatie forestiera,astfel:

- Anul 2021 - 1 ha
- Anul 2022 - 2 ha
- Anul 2023- 1 ha

- lucrari permanente:

- intretinerea pajistilor;
- curatat fantani, izvoare si adapatori;
- intretinere drumuri de acces;
- lucrari de insamantare;
- fertilizare cu ingrasaminte chimice.

Vecinatati : N- N-Proprietati particulare Todoran Aurel
De Calea Rosie;

S- De Calea Lata;

E-De limita proprietati particulare.Lisca de Jos;

V- Limita proprietati particulare Viile de Jos.

Cai de acces : -De Calea Lata.

Surse de apa si locuri de adapat: Riul Pian –Calea Lata.

In acest trup vor pasuna ovinele si/sau bovinele din satul Pianu de Jos.

Documentele de proprietate existente sunt: CF 70216 cu nr.top 2171,2172 in suprafata de 24.21 ha si CF 70189 cu nr. Top.2086/6 in suprafata de 10.89 ha.

Nu detinem titlu de proprietate.

2. DEALUL DE MIJLOC

Suprafata din Amenajamentul pastoral : 36,70 ha;

Nr. bloc fizic : 1555;

Nr. cadastral : 723;

Incarcatura minima : UVM din Amenajament /ha = 0,80;

Incarcatura specia : bovine

Pentru suprafata de 36,70 ha pajiste se propune urmatorul grafic de lucrari:

Lucrari de efectuat:

-defrisat vegetatie forestiera,astfel:

- Anul 2021 - 1 ha
- Anul 2022 - 1 ha

- lucrari permanente:

- intretinerea pajistilor;
- curatat fantani, izvoare si adapatori;
- intretinere drumuri de acces;
- lucrari de insamantare;
- fertilizare cu ingrasaminte chimice.

Vecinatati : N- De Calea Lata;
S- De Calea Richisului;
E-De limita proprietati particulare Lisca de Mijloc;
V- Limita proprietati particulare intravilan Pianu de Jos si Viile de Dupa Sat.

Cai de acces : -De Calea Lata si De Calea Richisului.

Surse de apa si locuri de adapat: Riul Pian –Calea Lata.

In acest trup vor pasuna bovinele din satul Pianu de Jos.

Documentele de proprietate existente sunt: CF 70215 cu nr.top 2179,2180 in suprafata de 12.91 ha si CF 70214 cu nr. Top. 2183,2184,2185,2186 in suprafata de 29.29 ha.

Nu detinem titlu de proprietate.

3. DEALUL DE SUS

Suprafata din Amenajamentul pastoral : 61,70 ha;

Nr. bloc fizic : 1224;

Nr. cadastral : 783, 784, 726, 728;

Incarcatura minima: UVM din Amenajament /ha = 0,81;

Incarcatura specia: bovine

Pentru suprafata de 61,70 ha pajiste se propune urmatorul grafic de lucrari:

Lucrari de efectuat:

-defrisat vegetatie forestiera,astfel:

- Anul 2021 - 1 ha
- Anul 2022 - 1 ha

- lucrari permanente:

- intretinerea pajistilor;
- curatat fantani, izvoare si adapatori;
- intretinere drum acces Zapози;
- lucrari de insamantare;
- fertilizare cu ingrasaminte chimice.

Vecinatati : N- De Calea Richisului ;
S- De Zapozii;
E-De limita proprietati particulare Lisca de Sus;
V- Limita proprietati particulare Calea Richisului si Serpi.

Cai de acces : -De Calea Richisului si De Zapozii.

Surse de apa si locuri de adapatare: Riul Pian -Zapozii.

In acest trup vor pasuna bovinele din satul Pianu de Jos.

Documentele de proprietate existente sunt: CF 70195 cu nr.top.2338,2339 si 2340
in suprafata de 63.50 ha .

Nu detinem titlu de proprietate.

4. ZAPOZI –pana la gradina lui Barb

Suprafata din Amenajamentul pastoral : 48,58 ha;

Nr. bloc fizic : 2211;

Nr. cadastral : 869, 1774, 757, 767, 828 ;

Incarcatura minima: UVM din Amenajament /ha = 0,90;

Incarcatura specia: bovine si/ sau ovine

Pentru suprafata de 48,58 ha pajiste se propune urmatorul grafic de lucrari:

Lucrari de efectuat:

-defrisat vegetatie forestiera,astfel:

- Anul 2021 - 3 ha
- Anul 2022 - 3 ha
- Anul 2023 - 4 ha
- Anul 2024 - 3 ha

- lucrari permanente:

- intretinerea pajistilor;
- curatat fantani, izvoare si adapatori;
- intretinere drum acces ;
- lucrari de insamantare;
- fertilizare cu ingrasaminte chimice;
- imprastiat musuroaie.

Vecinatati : N- De Zapoz
S- Gradina lui Barb
E- De spre Boanta si proprietati particulare;
V- Proprietati particulare Zapoz

Cai de acces : -. De Zapoz

Surse de apa si locuri de adapat: Riul Pian-Zapoz.

In acest trup vor pasuna bovinele si/sau ovinele din satul Pianu de Jos.

Documentele de proprietate existente sunt : CF 70217 cu nr.top.2725, 2732, 2733, 2734, 2735 in suprafata de 59.98 ha .

Nu detinem titlu de proprietate.

Locul de zacatoare al bovinelor se va schimba la 3-4 zile.

5. ZAPOZI (din sus de gradina lui Barb),BOANTA,DEALUL COCOSULUI

Suprafata din Amenajamentul pastoral : 59,75 ha;

Nr. bloc fizic : 1563, 3556, 4198;

Nr. cadastral : 869, 1774, 757, 767, 828;

Incarcatura minima: UVM din Amenajament /ha = 0,90;

Incarcatura specia : ovine si/sau bovine

Pentru suprafata de 59,75 ha pajiste se propune urmatorul grafic de lucrari:

Lucrari de efectuat:

-defrisat vegetatie forestiera,astfel:

- Anul 2021 - 5 ha
- Anul 2022 - 10 ha
- Anul 2023 - 3 ha
- Anul 2024 - 2 ha

- lucrari permanente:

- intretinerea pajistilor;
- curatat fantani, izvoare si adaptori;
- intretinere drum acces;
- lucrari de insamantare;
- fertilizare cu ingrasaminte chimice
- imprastiat musuroaie.

Tarlirea se face in asa fel incat sa nu se mentina oborul mai mult de 3 – 4 zile in acelasi loc.

Vecinatati : N- Gradina lui Barb;
S-Proprietati particulare Calea Coastii;

E- De Boanta;

V-Proprietati particulare si padure comunale

Cai de acces : De Zapoti.

Surse de apa si locuri de adapat: Riul Pian.

In acest trup vor pasuna ovinele si/sau bovinele din satul Pianu de Sus.

Documentele de proprietate existente sunt:

Nu detinem titlu de proprietate.

6. MARGINI,CORN PIANU DE JOS

Suprafata din Amenajamentul pastoral : 213,80 ha;

Nr. bloc fizic : 1538, 1521;

Nr. cadastral : 1187, 1114, 1154, 1163, 1161, 1162, 1159, 1164, 1165, 1168, 1171, 1156, 1158, 1118, 1127, 1119, 1126, 1191, 1211;

Incarcatura minima: UVM din Amenajament /ha = 0,58;

Incarcatura specia : ovine

Pentru suprafata de 213,80 ha pajiste se propune urmatorul grafic de lucrari:

Lucrari de efectuat:

-defrisat vegetatie forestiera,astfel:

- Anul 2021 - 2 ha

- lucrari permanente:

- intretinerea pajistilor;
- curatat fantani, izvoare si adapatori;
- intretinere drum acces;
- lucrari de insamantare;
- fertilizare cu ingrasaminte chimice
- imprastiat musuroaie.

Vecinatati :N- De Calea Cioarei-Tartaria;

S- Pd OS VL.Pianului;

E-Proprietati particulare Corn , Margini

V-Pd.Tartaria

Cai de acces : -De Golf, De Calea Cioarei;

Surse de apa si locuri de adapat: Fintana Margini

Adapost pentru oameni : stana.

In acest trup vor pasuna ovinele din satul Pianu de Jos.

Documentele de proprietate existente sunt:Cf 70180 cu nr.top.4751/2 cu S=2.0429 ha; CF 70069 cu nr.top.4751/1 cu S=111.2365 ha ; CF 70222 cu

nr.top.4543/2, 4545/2, 546/2 in S= 3 ha; Cf 70187 cu nr.top. 4543/1, 4545/1, 4546/1 cu S=5.8305 ha ;CF 70181 cu nr.top.4544 cu S=0.2787 ha;CF 70182 cu nr.top.4548 cu S=0.5330 ha; CF 70076 cu nr.top. 4738, 4739/1 cu S=61.2632 ha.

Nu detinem titlu de proprietate.

Tarlirea se face in asa fel incat sa nu se mentina oborul mai mult de 3 – 4 zile in acelasi loc. In fiecare an se v-a tarli suprafata de 10 ha, alta decat cea din anul precedent, sau cea administrata cu ingrasaminte naturale.

Este interzis efectuarea de tratamente in apropierea adaptorilor.

7. MARGINI –catre Muncei

Suprafata din Amenajamentul pastoral : 32 ha;

Nr. bloc fizic : 1538;

Nr. cadastral : 1187, 1114, 1154, 1163, 1161, 1162, 1159, 1164, 1165, 1168, 1171, 1156, 1158, 1118, 1127, 1119, 1126, 1191, 1211;

Incarcatura minima: UVM din Amenajament /ha = 0,58;

Incarcatura specia : ovine

Pentru suprafata de 32.00 ha pajiste se propune urmatorul grafic de lucrari:

Lucrari de efectuat:

- lucrari permanente:

- intretinerea pajistilor;
- curatat fantani, izvoare si adaptorii;
- intretinere drum acces;
- lucrari de insamantare;
- fertilizare cu ingrasaminte chimice;
- mentinere suprafata curata;
- imprastiat musuroaie.

Vecinatati : N-Proprietati particulare Margini;

S- De Calea Cioarei-Tartaria;

E-Proprietati particulare Margini;

V-Pd.Tartaria si De.

Cai de acces : -De Calea Cioarei si De Calea Cimpului.

Surse de apa si locuri de adaptat: Lacul din Margini

In acest trup vor pasuna ovinele din satul Pianu de Jos.

Documentele de proprietate existente sunt:CF 15 cu nr.top.4729 in suprafata de 36.0873 ha (extras din cadastru).

Nu detinem titlu de proprietate.

Tarlirea se face in asa fel incat sa nu se mentina oborul mai mult de 3 – 4 zile in acelasi loc. In fiecare an se v-a tarli suprafata de 3 ha,alta decat cea din anul precedent, sau cea administrata cu ingrasaminte naturale.

8. CORN PIANU DE SUS

Suprafata din Amenajamentul pastoral : 10,92 ha;

Nr. bloc fizic : 1538;

Nr. cadastral : 1187, 1114, 1154, 1163, 1161, 1162, 1159, 1164, 1165, 1168, 1171, 1156, 1158, 1118, 1127, 1119, 1126, 1191, 1211;

Incarcatura minima: UVM din Amenajament /ha = 0,58;

Incarcatura specie : bovine si/sau cabaline din Pianu de Sus

Pentru suprafata de 10.92 ha pajiste se propune urmatorul grafic de lucrari:

Lucrari de efectuat:

- lucrari permanente:

- intretinerea pajistilor;
- curatat fantani, izvoare si adapatori;
- intretinere drum acces;
- lucrari de insamantare;
- fertilizare cu ingrasaminte chimice;
- mentinere suprafata curata;
- imprastiat musuroaie.

Vecinatati : N-De Golf;
S-Grajduri fostul CAP Pianu de Sus
E-Proprietati particulare si Tirg;
V- Proprietati particulare.

Cai de acces : De Golf si De Calea Cimpului

Surse de apa si locuri de adaptat: Fantana Targ si fantana din Valea Hotarului.

In acest trup vor pasuna bovine si/sau cabaline din satul Pianu de Sus.

Documentele de proprietate existente sunt:

Nu detinem titlu de proprietate.

9. VALEA HOTARULUI

Suprafata din Amenajamentul pastoral : 7,4 ha;

Nr. bloc fizic : 1124, 1129, 1131;

Nr. cadastral : 1901, 2001, 1987, 1174, 1178, 1179, 1987, 1988, 1989, 1896, 1901, 1956, 1923, 1925, 2016, 2018;

Incarcatura minima: UVM din Amenajament /ha = 0,81;

Incarcatura specia: = bovine, si/sau, cabaline si/sau caprine.

Pentru suprafata de 7.40 ha pajiste se propune urmatorul grafic de lucrari:

Lucrari de efectuat:

-defrisat vegetatie forestiera,astfel:

- Anul 2021 - 1 ha
- Anul 2022 - 1 ha

- lucrari permanente:

- intretinerea pajistilor;
- curatat fantani, izvoare si adaptatori;
- intretinere drum acces;
- lucrari de insamantare;
- fertilizare cu ingrasaminte chimice
- Imprastiat musuroaie.

Vecinatati : N-De Valea Hotarului;
S- proprietati particulare si padure;
E- proprietati particulare si padure;
V-Padure OS Pianu.

Cai de acces : De Valea Hotarului.

Surse de apa si locuri de adapat: Valea Hotarului.

In acest trup vor pasuna bovinele si/sau cabalinele,si/sau, caprinele din satul Pianu de Sus.

Documentele de proprietate existente sunt: cadastru 1976 cu nr. cadastrale 1986, 1987, 1178, 1176, 1174, 1172, 1989, 1988, 1970.

Nu detinem titlu de proprietate.

10. GRUI , COLNICI

Suprafata din Amenajamentul pastoral : 119,73 ha;

Nr. bloc fizic : 902, 904;

Nr. cadastral :1803, 1770, 1802, 1780, 1801, 1884, 1783, 1877, 1852;

Incarcatura minima: UVM din Amenajament /ha = 0,77;

Incarcatura specia: bovine ,si/sau, cabaline si/sau ovine din satul Pianu de Sus;

Pentru suprafata de 7.40 ha pajiste se propune urmatorul grafic de lucrari:

Lucrari de efectuat:

-defrisat vegetatie forestiera,astfel:

- Anul 2021 - 7 ha
- Anul 2022 - 7 ha
- Anul 2023 - 8 ha

- lucrari permanente:

- intretinerea pajistilor;
- curatat fantani, izvoare si adapatori;
- intretinere drum acces;
- lucrari de insamantare;
- fertilizare cu ingrasaminte chimice
- imprastiat musuroaie.

Vecinatati : N-De de la Oancea;
S- Proprietati particulare Macui;
E- Intravilan Pianu de Sus;
V- De Obarsii.

Cai de acces : De Macui, De de la Oancea, De Capul Dealului, De catre releu.

Surse de apa si locuri de adaptat: adapatoare de la brazi si de sub Muchia Chietrisului.

In acest trup vor pasuna bovinele si/sau, cabalinele si/sau ovinele din satul Pianu de Sus.

Documentele de proprietate existente sunt: Foaie de avere comunala pt CF 70077(CF vechi 82) cu nr.top. 3668/2 parte.

Nu detinem titlu de proprietate.

11. CAPUL DEALULUI

Suprafata din Amenajamentul pastoral : 39,31 ha;

Nr. bloc fizic : ;

Nr. cadastral : 1901, 2001, 1987, 1174, 1178, 1179, 1987, 1988, 1989, 1896, 1901, 1956, 1923, 1925, 2016, 2018;

Incarcatura minima: UVM din Amenajament /ha = 0,81;

Incarcatura specia: bovine si/ sau cabaline din satul Pianu de Sus;

Pentru suprafata de 39,31 ha pajiste se propune urmatorul grafic de lucrari:

Lucrari de efectuat:

-defrisat vegetatie forestiera, astfel:

- Anul 2021 - 3 ha
- Anul 2022 - 3 ha
- Anul 2023 - 3 ha
- Anul 2024 - 3 ha

- lucrari permanente:

- intretinerea pajistilor;
- curatat fantani, izvoare si adapatori;
- intretinere drum acces;
- lucrari de insamantare;
- fertilizare cu ingrasaminte chimice
- Imprastiat musuroaie.

Acest trup de pasune se va licita cu trupul de pasune Obarsii.

Vecinatati : N- De Valea Hotarului si pd.
S- De de la Oancea;
E-prorietati particulare intravilan si alte proprietati;
V-Padure Os Pian

Cai de acces : De Calea Dealului si De de la Oancea.

Surse de apa si locuri de adapat: Fantana de la brazi-Paraul Surdosului.

In acest trup vor pasuna bovinele si/sau cabalinele din satul Pianu de Sus.

Documentele de proprietate existente sunt: Foaie de avere comunala pt CF 70077(CF vechi 82) cu nr.top. 3668/2 parte.

Nu detinem titlu de proprietate.

12. VALEA DE SEBES , SARATA

Suprafata din Amenajamentul pastoral : 12,5 ha;

Nr. bloc fizic : ;

Nr. cadastral : 1622, 2118, 1695, 1673, 1674;

Incarcatura minima: UVM din Amenajament /ha = 0,96;

Incarcatura specia: bovine si/sau cabaline din satul Pianu de Sus;

Pentru suprafata de 12,50 ha pajiste se propune urmatorul grafic de lucrari:

Lucrari de efectuat:

-defrisat vegetatie forestiera,astfel:

- Anul 2021 - 2 ha
- Anul 2022 - 3 ha
- Anul 2023 - 1 ha

- lucrari permanente:

- intretinerea pajistilor;
- curatat fantani, izvoare si adapatori;
- intretinere drum acces;
- lucrari de insamantare;
- fertilizare cu ingrasaminte chimice
- Imprastiat musuroaie.

Acest trup de pasune se va licita cu trupul de pasune Fatara

Vecinatati : N- Ps Fatara si proprietati particulare;
S- Pd Os.Pian;
E- Pd.Sasciori si proprietati particulare;
V-Intravilan Pianu de Sus.

Cai de acces : De Valea de Sebes.

Surse de apa si locuri de adapat: Valea de Sebes.

In acest trup vor pasuna bovinele si/sau cabalinele din satul Pianu de Sus.

Documentele de proprietate existente sunt: Nr. cadastral : 1622, 2118, 1695, 1673,
1674.

Nu detinem titlu de proprietate.

13. CARPINIS

Suprafata din Amenajamentul pastoral : 4,47 ha;

Nr. bloc fizic : ;

Nr. cadastral : 1816, 2112, 2111, 2125, 1754, 1757, 1775;

Incarcatura minima: UVM din Amenajament /ha = 0,96;

Incarcatura specia: caprine

Pentru suprafata de 4,47 ha pajiste se propune urmatorul grafic de lucrari:

Lucrari de efectuat:

- lucrari permanente:

- intretinerea pajistilor;
- curatat fantani, izvoare si adapatori;
- intretinere drum acces;
- lucrari de insamantare;
- fertilizare cu ingrasaminte chimice
- Imprastiat musuroaie.

Se acorda cu titlu gratuit cu conditia defrisarii vegetatiei forestiere in termen de 4 ani .

Vecinatati : N-Pd.Os.Pian;
S- Pd.Os.Pian;
E-Pd.Os.Pian;
V- Pd.Os.Pian si proprietati private.

Cai de acces : De de la Florea.

Surse de apa si locuri de adapat: la tau.

In acest trup vor pasuna caprinele de pe raza Comunei Pianu. .

Documentele de proprietate existente sunt:

Nu detinem titlu de proprietate.

14. OBIRSII

Suprafata din Amenajamentul pastoral : 34,20 ha;
Nr. bloc fizic : 902, 3619 ;
Nr. cadastral : 1901, 2001, 1987, 1174, 1178, 1179, 1987, 1988, 1989, 1896, 1901, 1956, 1923, 1925, 2016, 2018;
Incarcatura minima: UVM din Amenajament /ha = 0,81;
Incarcatura specia: bovine si/sau cabaline din satul Pianu de Sus;
Pentru suprafata de 34,20 ha pajiste se propune urmatorul grafic de lucrari:

Lucrari de efectuat:

-defrisat vegetatie forestiera,astfel:

- Anul 2021 - 0,5 ha
- Anul 2022 - 0,3 ha

- lucrari permanente:

- intretinerea pajistilor;
- curatat fantani, izvoare si adapatori;
- intretinere drum acces;
- lucrari de insamantare;
- fertilizare cu ingrasaminte chimice
- Imprastiat musuroaie.

Vecinatati : N- Pd Os Pianu si pd.comunala;
S- Pd.Os.Pian;
E-De Muchia Chietrisului;
V-Pd OS Pianu si proprietati particulare.

Cai de acces : De Capul Dealului si De Valea Hotarului.

Surse de apa si locuri de adapat: Fantana din Pr.Surdosului.

In acest trup vor pasuna bovinele si/sau cabalinele din satul Pianu de Sus.

Documentele de proprietate existente sunt: Foaie de avere comunala pt CF 70077(CF vechi 82) cu nr. top. 3668/2 parte.

Nu detinem titlu de proprietate.

15. FITIRA

Suprafata din Amenajamentul pastoral : 179,09 ha;
Nr. bloc fizic : 1298, 3527, 1561, 2758, 526 ;
Nr. cadastral :1621, 1632, 1329, 1652, 1669, 1649, 1699, 1617, 1501, 1503, 1505, 1499, 1642;
Incarcatura minima: UVM din Amenajament /ha = 0,70;

Incarcatura specia: ovine si /sau bovine , si/sau sau cabaline din Pianu de Sus;
Pentru suprafata de 179,09 ha pajiste se propune urmatorul grafic de lucrari :

Lucrari de efectuat:

-defrisat vegetatie forestiera,astfel:

- Anul 2021 - 5 ha
- Anul 2022 - 5 ha
- Anul 2023 - 5 ha

- lucrari permanente:

- intretinerea pajistilor;
- curatat fantani, izvoare si adapatori;
- intretinere drum acces;
- lucrari de insamantare;
- fertilizare cu ingrasaminte chimice
- Imprastiat musuroaie.

Vecinatati : N- Pd comunala si pd. OS Pian;
S- pasunea din Valea de Sebes;
E- Pd.OS. Sebes si proprietati particulare ;
V-proprietati particulare intravilan Gauri si proprietati particulare

Scaunel.

Cai de acces : De Valea de Sebes.

Surse de apa si locuri de adapat: Izvorul de sub gradina lui Moganu si Valea de Sebes.

In acest trup vor pasuna ovinele si/sau bovinele,si/sau, cabalinele din satul Pianu de Sus.

Documentele de proprietate existente sunt : CF 70056 cu nr.top.3214/1 in suprafata de 172.09 ha .

Nu detinem titlu de proprietate.

16. VARATEC

Suprafata din Amenajamentul pastoral : 25,64 ha;

Nr. bloc fizic :1009, 1011, 91, 756, 758;

Nr. cadastral :2388- 2390, 2385, 2237, 2235, 2238/1, 2253

Incarcatura minima: UVM din Amenajament /ha = 1,57;

Incarcatura ovine si/ sau bovine din Pianu de Sus

Pentru suprafata de 25,64 ha pajiste se propune urmatorul grafic de lucrari :

Lucrari de efectuat:

-defrisat vegetatie forestiera,astfel:

- Anul 2021 - 1 ha

- Anul 2022 - 1 ha

- lucrari permanente:

- intretinerea pajistilor;
- curatat fantani, izvoare si adapatori;
- intretinere drum acces;
- lucrari de insamantare;
- fertilizare cu ingrasaminte chimice
- Imprastiat musuroaie.

Vecinatati : N- Pd OS Pian;
S- proprietati particulare ;
E- Pd OS.Pian;
V-proprietati particulare din comuna Salistea si Pianu.

Cai de acces : De Macui, De Valea Leii.

Surse de apa si locuri de adapat: Izvoare.

In acest trup vor pasuna ovinele si/sau bovinele din satul Pianu de Sus.

Documentele de proprietate existente sunt:

Nu detinem titlu de proprietate.

Tarlirea se face in asa fel incat sa nu se mentina oborul mai mult de 3 – 4 zile in acelasi loc. In fiecare an se v-a tarli suprafata de 3 ha, alta decat cea din anul precedent, sau cea administrata cu ingrasaminte naturale.

17. DEALUL LUNG

Suprafata din Amenajamentul pastoral : 100,45 ha;

Nr. bloc fizic :12, 1584, 457, 1583, 453, 1590, 5425;

Nr. cadastral :760, 762;

Incarcatura minima: UVM din Amenajament /ha = 1,16;

Incarcatura specia:ovine din Pianu de Sus;

Pentru suprafata de 100,45 ha pajiste se propune urmatorul grafic lucrari.

Lucrari de efectuat:

- lucrari permanente:

- intretinerea pajistilor;
- curatat fantani, izvoare si adapatori;
- intretinere drum acces;
- lucrari de insamantare;
- fertilizare cu ingrasaminte chimice;
- mentinere suprafata curata
- Imprastiat musuroaie.

Vecinatati : N- proprietati particulare ;
S- Pd.Os.Pianu si proprietati particulare;
E- De;
V- Pd.Os.Pianu si proprietati particulare;

Cai de acces : De Valea Recii si drumul Purcaretului catre Dl.Lung;

Surse de apa si locuri de adapat: izvoare ,pr.Dl Lung;

In acest trup vor pasuna ovinele din satul Pianu de Sus.

Documentele de proprietate existente sunt:

Nu detinem titlu de proprietate.

Tarlirea se face in asa fel incat sa nu se mentina oborul mai mult de 3 – 4 zile in acelasi loc. In fiecare an se v-a tarli suprafata de 5 ha, alta decat cea din anul precedent.

18. MAGURA

Suprafata din Amenajamentul pastoral : 83,47 ha;

Nr. bloc fizic :1249;

Nr. cadastral :713;

Incarcatura minima: UVM din Amenajament /ha = 1,12;

Incarcatura specia: ovine din Pianu de Sus;

Pentru suprafata de 83,47 ha pajiste se propune urmatorul grafic de lucru:

Lucrari de efectuat:

-defrisat vegetatie forestiera,astfel:

- Anul 2021 - 2 ha
- Anul 2022 - 2 ha
- Anul 2023 - 2 ha

- lucrari permanente:

- intretinerea pajistilor;
- curatat fantani, izvoare si adaptori;
- intretinere drum acces;
- lucrari de insamantare;
- fertilizare cu ingrasaminte chimice
- Imprastiat musuroaie.

Vecinatati : N- Pd.Os Pian;
S- Pd.Os Pian;
E- De ;
V- Pd.Os Pian;

Cai de acces : De Valea Recii-Dl.Lung-Magura, sau drumul Purcaretului catre Magura

Surse de apa si locuri de adapat: Izvoare, paraie si apa captata de langa stana.

Adapost pentru oameni: stana.

In acest trup vor pasuna ovinele din satul Pianu de Sus.

Documentele de proprietate existente sunt:

Nu detinem titlu de proprietate.

Tarlirea se face in asa fel incat sa nu se mentina oborul mai mult de 3 – 4 zile in acelasi loc. In fiecare an se v-a tarli suprafata de 15 ha, alta decat cea din anul precedent.

19. DRAGSANU

Suprafata din Amenajamentul pastoral : 325,29 ha;

Nr. bloc fizic :281, 284, 447, 754, 1690, 290. 291;

Nr. cadastral :1160/5, 1168/2- 1168/9, 1303/3-1303/5, 1153/1, 1160/3, 1160/4, 1303/7, 1303/6, 1303/8,1305/1, 1306;

Incarcatura specia: ovinele sterpe din Pianu de Sus si Pianu de Jos

Pentru suprafata de 325,29 ha pajiste se propune urmatorul grafic de lucrari:

Lucrari de efectuat:

- Respectarea legislatiei in vigoare privind rezevatiile naturale.

Adjudecatorul acestui trup va fi obligat sa ia toate ovinele locuitorilor (care solicita acest lucru) din Pianul de Sus si Pianul de Jos.

Vecinatati : N- Pd.OS Pian;
S- Pasune Campul lui Neag ;
E- Muntele Papusa ;
V- Muntele Stanulet.

Cai de acces : .Puiu-Custura -Dragsanu.

Surse de apa si locuri de adapat: izvoare.

In acest trup vor pasuna ovinele sterpe din satul Pianu de Sus, si Pianu de Jos

Documentele de proprietate existente sunt: Titlu de proprietate nr. 20/9734(pag1 si pag 2) in suprafata de 325.2939 ha pasuni.

Documentele de proprietate existente sunt: CF :HD Rau de Mori nr. 61178, 61190, 61191, 61192, 61193, 61194, 61195, 61196, 61197, 61160, 61161, 61162, 61171, 61176, 61177, 61164, 61163, 61165, 61169, 61170.

Tarlirea se face in asa fel incat sa nu se mentina oborul mai mult de 3 – 4 zile in acelasi loc. In fiecare an se v-a tarli suprafata de 50 ha, alta decat cea din anul precedent.

20. STRUNGARI

Suprafata din Amenajamentul pastoral : 45,13 ha;

Nr. bloc fizic :177, 182, 178, 181, 782, 3352, 3721;

Nr. cadastral :499, 544, 522, 528, 512;

Incarcatura minima: UVM din Amenajament /ha = 1,16;

Incarcatura specia: bovine si/sau, cabaline din satele Strungari si Plaiuri ;
Pentru suprafata de 45,13 ha pajiste se propune urmatorul grafic de lucrarii:

Lucrari de efectuat:

-defrisat vegetatie forestiera,astfel:

- Anul 2021 - 3 ha
- Anul 2022 - 3 ha
- Anul 2023 - 3 ha

- lucrari permanente:

- intretinerea pajistilor;
- curatat fantani, izvoare si adaptatori;
- intretinere drum acces;
- lucrari de insamantare;
- fertilizare cu ingrasaminte chimice
- Imprastiat musuroaie.

Vecinatati : N- Pd.com.Sasciori si Pd.Os.Pian;
S- Pd.OS Pian;
E-proprietati particulare Rachita;
V- Pd.Os.Pian.

Cai de acces : Drumul Rachitei si Paraul de la Stoica-Filimon;

Surse si locuri de adaptat: fantana si parau.

In acest trup vor pasuna bovine si/sau ,cabaline din satele Strungari si Plaiuri.

Documentele de proprietate existente sunt:

Nu detinem titlu de proprietate.

21. TOMNATEC

Suprafata din Amenajamentul pastoral : 91,70 ha;

Nr. bloc fizic :279, 945, 947, 3703;

Nr. cadastral :785, 786;

Incarcatura minima: UVM din Amenajament /ha = 1,12;

Incarcatura specia: ovine si/sau bovinele din satele Strungari si Plaiuri;

Pentru suprafata de 91,70 ha pajiste se propune urmatorul grafic de lucrari:

Lucrari de efectuat:

-defrisat vegetatie forestiera, in afara aricii protejate, astfel:

- Anul 2021 - 3 ha
- Anul 2022 - 3 ha
- Anul 2023 - 3 ha

- Anul 2024 - 3 ha

- lucrari permanente cu respectarea legislatiei in vigoare privind arile protejate, :

- intretinerea pajistilor;
- curatat fantani, izvoare si adapatori;
- intretinere drum acces;
- lucrari de insamantare;
- fertilizare cu ingrasaminte chimice;
- reparat stana
- imprastiat musuroaie.

Vecinatati : N-Pd.OS Pian,proprietati particulare;
S- Pd.OS Pian ;
E- Pd.OS Sebes;
V- Pd.OS Pian.

Cai de acces : -VI Recii-DI.Lung-Magura-Tomnatec.

Surse de apa si locuri de adapat: Izvoare .

Adapost pentru oameni si animale : stana si adapost animale.

In acest trup vor pasuna ovinele si/sau bovinele din satele Strungari si Plaiuri.

Documentele de proprietate existente sunt:

Nu detinem titlu de proprietate.

Tarlirea se face in asa fel incat sa nu se mentina oborul mai mult de 3 – 4 zile in acelasi loc. In fiecare an se v-a tarli suprafata de 5 ha, alta decat cea din anul precedent.

22. CANCIU

Suprafata cadastru= 32.79 ha;

Incarcatura specia: ovine si/sau bovine ,si/sau cabaline din satul Purcareti;

Pentru suprafata de 32.79 ha pajiste se propune urmatorul grafic de lucrari:

Lucrari de efectuat:

-defrisat vegetatie forestiera,astfel:

- Anul 2021 - 2 ha
- Anul 2022 - 2 ha
- Anul 2023 - 1 ha

- lucrari permanente:

- intretinerea pajistilor;

- curatat fantani, izvoare si adapatori;
- intretinere drum acces;
- lucrari de insamantare;
- fertilizare cu ingrasaminte chimice
- Imprastiat musuroaie.

Acest trup de pasune se va licita cu posibilitatea rezilierii unilaterale a contractului de catre proprietar, in momentul demararii unor lucrari de interes public.

Vecinatati : N- Pd Cugir;
S- Pd.Sasciori;
E- Pd Cugir;
V- Pd.Sasciori.

Cai de acces : Valea Recii-Tomnatic-Raul Mare-Presaca-Canciu.

Surse de apa si locuri de adapat: izvoare.

In acest trup vor pasuna ovine si/sau, bovine si/sau cabaline din satul Purcareti.

Documentele de proprietate existente sunt:CF 1 Cugir cu nr.top.6696, 6697 si 6709. Hotararea Comisiei Judetene Alba nr.371/24.08.2012 cu suprafata de 32.79 ha .

Nu detinem titlu de proprietate.

Tarlirea se face in asa fel incat sa nu se mentina oborul mai mult de 3 – 4 zile in acelasi loc. In fiecare an se v-a tarli suprafata de 2 ha, alta decat cea din anul precedent.

23. TITIANA

Suprafata cadastru= 35.44 ha;

Incarcatura specia: ovine si/sau bovine, si/saucabaline din satul Purcareti;

Pentru suprafata de 35.44 ha pajiste se propune urmatorul grafic de lucrari:

Lucrari de efectuat:

-defrisat vegetatie forestiera,astfel:

- Anul 2021 - 1 ha
- Anul 2022 - 1 ha
- Anul 2023 - 1 ha
- Anul 2024 - 1 ha

- lucrari permanente:

- intretinerea pajistilor;
- curatat fantani, izvoare si adapatori;
- intretinere drum acces;
- lucrari de insamantare;
- fertilizare cu ingrasaminte chimice

- Imprastiat musuroaie.

Vecinatati : N- Pd.comunala Pianu;
 S- Pd.comunala Pianu;
 E- Pd.comunala Pianu;
 V- Pd.comunala Pianu;

Cai de acces : -Raul Mare-Gropsoara-Gruisor-Titiana.

Surse si locuri de adapat: izvoare

In acest trup vor pasuna ovine, si/sau bovine si/sau cabaline din satul Purcareti.

Documentele de proprietate existente sunt: CF 392 Sibisel cu nr.top.2695, 2698.

Nu detinem titlu de proprietate.

Tarlirea se face in asa fel incat sa nu se mentina oborul mai mult de 3 – 4 zile in acelasi loc. In fiecare an se v-a tarli suprafata de 2 ha, alta decat cea din anul precedent.

24. GROPSOARA

Suprafata cadastru= 317.90 ha;

Incarcatura specia: ovine si/sau , bovine,si/sau cabaline din satul Purcareti;

Pentru suprafata de 317.90 ha pajiste se propune urmatorul grafic de lucrari:

Lucrari de efectuat:

-defrisat vegetatie forestiera,astfel:

- Anul 2021 - 10 ha
- Anul 2022 - 10 ha
- Anul 2023 - 10 ha
- Anul 2024 - 10 ha

- lucrari permanente:

- intretinerea pajistilor;
- curatat fantani, izvoare si adaptatori;
- intretinere drum acces;
- lucrari de insamantare;
- fertilizare cu ingrasaminte chimice;
- de reparat stanile din Gropsoara Deal si Gropsoara de Parau;
- imprastiat musuroaie.

Acest trup de pasune poate fi licitat ca doua trupuri de pasune distincte, respectiv Gopsoara Deal si Gropsoara de Parau.

Vecinatati : N-Pd.Os.Cugir;
 S-Pasune Petrila;

E-Pd.OS Cugir;

V- Pasune comuna Pianu(ps.Gruisor)

Cai de acces : -. Raul Mare-Gropsoara.

Surse de apa si locuri de adapat: izvoare.

Adapost pentru oameni si animale: stana si adapost animale.

In acest trup vor pasuna ovine si/sau , bovine si/sau cabaline din satul Purcareti.

Documentele de proprietate existente sunt: Hotararea Comisiei judetene de fond funciar Alba nr.118/21.03.2006 cu suprafata de 317.90 ha.

Nu detinem titlu de proprietate.

Tarlirea se face in asa fel incat sa nu se mentina oborul mai mult de 3 – 4 zile in acelasi loc. In fiecare an se v-a tarli suprafata de 30 ha, alta decat cea din anul precedent.

25. GRUISOR

Suprafata cadastru= 228.06 ha;

Incarcatura specia: ovine si/sau, bovine si /sau cabaline din satul Purcareti;

Pentru suprafata de 228.06 ha pajiste se propune urmatorul grafic de lucrari:

Lucrari de efectuat:

-defrisat vegetatie forestiera,astfel:

- Anul 2021 - 3 ha
- Anul 2022 - 3 ha
- Anul 2023 - 3 ha
- Anul 2024 - 3 ha

- lucrari permanente:

- intretinerea pajistilor;
- curatat fantani, izvoare si adapatori;
- intretinere drum acces;
- lucrari de insamantare;
- fertilizare cu ingrasaminte chimice
- Imprastiat musuroaie.

Vecinatati : N- Pasune Martinesti;
 S- Pasune Petrila si Orastioara de Sus;
 E- Pasune comuna Pianu (ps.Gropsoara);
 V- Padure

Cai de acces : -. Raul Mare-Gropsoara-Gruisor.

Surse de apa si locuri de adapat: izvoare.

Adapost pentru oameni si animale: stana si adapost animale.

In acest trup vor pasuna ovinele si/sau ,bovinele si/sau cabalinele din satul Purcareti.

Documentele de proprietate existente sunt:
Nu detinem titlu de proprietate.

Tarlirea se face in asa fel incat sa nu se mentina oborul mai mult de 3 – 4 zile in acelasi loc. In fiecare an se v-a tarli suprafata de 30 ha, alta decat cea din anul precedent.

26. PALTINA

Suprafata cadastru= 165 ha;
Incarcatura specia: ovinele din satul Purcareti;
Pentru suprafata de 165 ha pajiste se propune urmatorul grafic de lucrari:

Lucrari de efectuat:

- Respectarea legislatiei in vigoare privind rezevatiile naturale.

Vecinatati : N- Muntele Galbena;
S- Lt.judet Gorj;
E- Ps.Sasciori-Stanulete;
V-Muntele Borascu.

Cai de acces : -Gropsoara-Pui-Custura-Paltina.

Surse de apa si locuri de adapat: izvoare.

In acest trup vor pasuna ovinele din satul Purcareti.

Documentele de proprietate existente sunt:
Nu detinem titlu de proprietate.

Tarlirea se face in asa fel incat sa nu se mentina oborul mai mult de 3 – 4 zile in acelasi loc. In fiecare an se v-a tarli suprafata de 20 ha, alta decat cea din anul precedent.

Regulamentul de pasunat tine locul Amenajamentului pastoral pina la intocmirea acestuia.

Toate investitiile in constructii sau de alta natura vor fi efectuate doar cu acordul proprietarului si vor fi trecute de drept in proprietatea comunei Pianu.

Întocmit de

Comisia de licitație desemnată prin dispoziția nr.25/12.02.2021, comisie având componență :

- 1.Voișan Lazăr – președinte a comisiei – viceprimarul comunei Pianu ;
- 2.Cristea Maria Daniela – membru al comisiei – inspector în Compartimentul Agricol ;
- 3.Cibu Alina– membru al comisiei – inspector în Compartimentul Agricol ;
- 4.Ghibu Ana – membru al comisiei – inspector în Biroul Economico – Financiar;
- 5.Mărghitan Valeriu Mircea – membru al comisiei – reprezentant al Consiliului Local Pianu.

* Bodea Gabriela – secretarul comisiei.

PREȘEDINTE DE ȘEDINȚĂ
Ciucur Marn



SECRETARUL GENERAL AL COM. PIANU,
Jr. Catargiu Camelia Cristina