



**R O M Â N I A**  
**J U D E Ţ U L A L B A**  
**C O M U N A P I A N U**  
**S T A T U T**



Str. Principală, nr. 94, Pianu de Sus, jud Alba, E-mail: [primariacomuneipianu@yahoo.com](mailto:primariacomuneipianu@yahoo.com)  
Tel. 0258/761111, Fax 0258/761112

Anexa la HCL nr.96/20.12.2021

## STATUTUL COMUNEI PIANU

### CAPITOLUL I

#### **Prezentarea generală a unității administrativ-teritoriale**

##### ART. 1

(1) Comuna Pianu este:

a) persoană juridică de drept public, cu capacitate juridică deplină și patrimoniu propriu;

b) subiect juridic de drept fiscal;

c) titulară a drepturilor și obligațiilor ce decurg din contractele privind administrarea bunurilor care aparțin domeniului public și privat al acesteia, precum și din raporturile cu alte persoane fizice sau juridice, în condițiile legii.

(2) Comuna Pianu are sediul social în comuna Pianu, la adresa: sat: Pianu de Sus, str. Principală, nr.94, județul Alba, precum și codul de înregistrare fiscală 4561952 .

(3) Însemn specific a Comunei Pianu este : stema, aprobată prin Hotărârea Consiliului Local Pianu nr.48/09.05.2017, al cărei model este prevăzut în anexa nr. 1. la prezentul statut;

##### ART. 2

(1) Comuna Pianu are reședința în localitatea Pianu de Sus.

(2) Comuna Pianu se delimitează din punct de vedere teritorial astfel : la Nord se învecinează cu comuna Vințu de Jos; la Est se învecinează cu comuna Săsciori; la Vest se învecinează cu comuna Săliște; la Sud se învecinează cu orașul Cugir .

(3) Comuna Pianu are în componență un număr de 5 localități, respectiv localitățile : Pianu de Sus, Pianu de Jos, Strungari, Purcăreți și Plaiuri .

(4) Comuna Pianu, respectiv localitatea de reședință – Pianu de Sus, potrivit legislației privind amenajarea teritoriului național, are rangul IV .

(5) Prezentarea grafică și descriptivă, respectiv suprafețele intravilanului și extravilanului pe fiecare dintre localitățile menționate la alin. (3) sunt prevăzute în anexa nr. 2 la prezentul statut.

##### ART. 3

(1) Comuna Pianu dispune de o rețea hidrografică formată din: râuri .



**R O M Â N I A**  
**JUDEȚUL ALBA**  
**COMUNA PIANU**  
**S T A T U T**



---

Str. Principală, nr. 94, Pianu de Sus, jud Alba, E-mail: [primariacomuneipianu@yahoo.com](mailto:primariacomuneipianu@yahoo.com)  
Tel. 0258/761111, Fax 0258/761112

- (2) Pe teritoriul Comunei Pianu, se regăsesc o floră și faună diverse.
- (3) Comuna Pianu dispune de o mare diversitate de soluri.
- (4) Cursurile de apă, fauna și flora de pe raza teritorială a Comunei Pianu se regăsesc în anexa nr. 3 la prezentul statut.

**ART. 4**

- (1) Prima atestare documentară a Comunei Pianu a fost în anul 1488.
- (2) Evoluția istorică a Comunei Pianu se regăsește în anexa nr. 4 la prezentul statut.

**ART. 5**

- (1) Populația aproximativă a Comunei Pianu este de 3385 locuitori.
- (2) Componența și structura populației Comunei Pianu defalcate inclusiv pe localități componente, se regăsește în anexa nr. 5 prezentul statut.
- (3) Aspectele privind numărul populației se actualizează în urma recensământului în vederea respectării dreptului cetățenilor aparținând unei minorități naționale de a folosi limba lor maternă în relația cu administrația publică locală și cu serviciile deconcentrate.

**CAPITOLUL II**

**Autoritățile administrației publice locale**

**ART. 6**

- (1) Autoritățile administrației publice locale sunt:
  - a) Consiliul Local a Comunei Pianu, reprezintă autoritate deliberativă de la nivelul Comunei Pianu.  
Consiliul Local a Comunei Pianu este format din 13 membri;
  - b) Primarul Comunei Pianu este domnul Petrusse Marin Ioan, ca autoritate executivă;
  - c) La nivelul Comunei Pianu consiliul local a ales un viceprimar în persoana domnului Voișan Lazăr .

(2) Apartenența politică a consilierilor locali este următoarea :  
Partidul Național Liberal – **7 mandate** de consilier local , respectiv :

1. Doamna Cândroiu Ana
2. Domnul Ciucur Marin
3. Domnul Dobra Marius Ioan
4. Domnul Pădean Ioan
5. Domnul Petrașcu Petru



**R O M Â N I A**  
**J U D E Ţ Ū L A L B A**  
**C O M U N A P I A N U**  
**S T A T U T**



---

Str. Principală, nr. 94, Pianu de Sus, jud Alba, E-mail: [primariacomuneipianu@yahoo.com](mailto:primariacomuneipianu@yahoo.com)  
Tel. 0258/761111, Fax 0258/761112

6. Domnul Timariu Dan Nicolae

7. Domnul Voişan Lazăr

Partidul Social Democrat – **4 mandate** de consilier local , respectiv :

1. Domnul Furdui Gabriel Petru

2. Domnul Mircea Radu Dan

3. Domnul Trif Florin

4. Domnul Voişan Ovidiu Iancu

Partidul Pro România – **1 mandat** , respectiv a d-lui Mărghitan Valeriu Mircea.

Partidul Alianţa pentru Unirea Românilor – **1 mandat**, respectiv a domnului Savu Gheorghe Petru .

(3) Constituirea Consiliului Local al Comunei Pianu s-a constatat prin Ordinul prefectului judeţului Alba nr. 401 din 23 octombrie 2020.

(4) Componenta nominală, perioada/perioadele de exercitare a mandatelor aleşilor locali, precum şi apartenenţa politică a acestora, începând cu anul 1992, sunt prevăzute în anexa nr. 6 la prezentul statut.

#### ART. 7

(1) Autorităţile administraţiei publice locale au dreptul de a conferi şi retrage titlul de cetăţean de onoare persoanelor fizice române sau străine pentru Comuna Pianu.

(2) Autorităţile administraţiei publice locale au dreptul de a conferi certificatul de fiu/fiică al/a Comunei persoanelor fizice române sau străine pentru Comuna Pianu.

(3) Criteriile potrivit cărora autorităţile administraţiei publice locale au dreptul de a conferi şi retrage titlul de cetăţean de onoare persoanelor fizice române sau străine, precum şi procedura aplicabilă pentru acordarea titlului şi certificatului de fiu/fiică a comunei Pianu se regăsesc în **REGULAMENTUL** privind conferirea Titlului de "Cetăţean de Onoare al Comunei Pianu " - anexa nr. 7 la prezentul statut.

### CAPITOLUL III

#### Căi de comunicaţii

#### ART. 8

(1) Raza teritorială a Comunei Pianu din judeţul Alba, este tranzitată de reţeaua de transport rutieră , potrivit prevederilor Legii nr. 363/2006 privind aprobarea Planului de amenajare a teritoriului naţional - Secţiunea I - Reţele de transport, cu modificările şi completările ulterioare.



**R O M Â N I A**  
**JUDEȚUL ALBA**  
**COMUNA PIANU**  
**S T A T U T**



---

Str. Principală, nr. 94, Pianu de Sus, jud Alba, E-mail: [primariacomuneipianu@yahoo.com](mailto:primariacomuneipianu@yahoo.com)  
Tel. 0258/761111, Fax 0258/761112

(2) Rețeaua de transport rutieră este formată, potrivit Ordonanței Guvernului nr. 43/1997 privind regimul drumurilor, republicată, cu modificările și completările ulterioare, din drumuri de interes județean și drumuri de interes comunal și poduri, după caz.

(3) Comuna Pianu se află la o distanță de 4 km de Drumul Național DN7, de Drumul European 85 și stația nod de cale ferată Vințu de Jos. Comuna Pianu este străbătută de DJ 704A care face legătura între DN 7 și DN 67C – Transalpina.

#### CAPITOLUL IV

#### **Principalele instituții care își desfășoară activitatea pe raza teritorială a unității administrativ-teritoriale**

##### ART. 9

(1) Rețeaua școlară de la nivelul Comunei Pianu potrivit Legii educației naționale nr. 1/2011, cu modificările și completările ulterioare, cuprinde numărul total de unități de învățământ de stat acreditate.

(2) În comuna Pianu sistemul de învățământ este structurat pe 3 niveluri: preșcolar, primar și secundar-gimnazial și se desfășoară în 8 unități de învățământ, 4 școli și 4 grădinițe.

(3) Din luna decembrie 2007 în satele Pianu de Sus și Pianu de Jos funcționează două Centre de Documentare și Informare (CDI) prin proiectul “Educația pentru informative în mediul rural defavorizat” finanțat de Ministerul Educației, Cercetării și Tineretului și Ambasada Franței la București. Proiectul a avut ca scop egalizarea șanselor școlilor din mediul rural cu cele din mediul urban și deschiderea sistemului educativ românesc spre spațial educativ European.

(4) Școala din Pianu de Sus dispune și de Sală de Sport.

(5) Unitățile de învățământ și furnizorii de educație prevăzuți la alin. (1), sunt prezentate în anexa nr. 8 la prezentul statut.

(6) Comuna Pianu susține unitățile de învățământ, potrivit prevederilor Legii nr. 1/2011.

##### ART. 10

(1) Pe raza teritorială a Comunei Pianu își desfășoară activitatea patru de instituții de cultură.

(2) Pe raza teritorială a Comunei Pianu se organizează opt tipuri de manifestări culturale.



**R O M Ȃ N I A**  
**J U D E Ț U L A L B A**  
**C O M U N A P I A N U**  
**S T A T U T**



---

Str. Principală, nr. 94, Pianu de Sus, jud Alba, E-mail: [primariacomunei pianu@yahoo.com](mailto:primariacomunei pianu@yahoo.com)  
Tel. 0258/761111, Fax 0258/761112

(3) Tipul și denumirea instituțiilor de cultură ori tipul și denumirea manifestărilor culturale se regăsesc în anexa nr. 9 la prezentul statut.

(4) Comuna Pianu participă la finanțarea manifestărilor culturale de la bugetele locale, din venituri proprii, fonduri externe rambursabile și nerambursabile, contracte cu terții, după caz, potrivit legii.

**ART. 11**

(1) Pe raza teritorială a Comunei Pianu se asigură asistență medicală profilactică și curativă;

(2) Lista cu numărul și denumirea unităților prin care se asigură asistența medicală sunt prezentate în anexa nr. 10 la prezentul statut.

**ART. 12**

(1) Pe raza teritorială a Comunei Pianu se asigură servicii sociale definite potrivit art. 30 din Legea asistenței sociale nr. 292/2011, cu modificările și completările ulterioare.

(2) Comuna Pianu asigură cadrul pentru furnizarea serviciilor sociale prevăzute la alin. (1).

(3) Lista cu tipul de asistență socială ce se asigură pe raza Comunei Pianu se regăsește în anexa nr. 11 la prezentul statut.

**ART. 13**

(1) Comuna Pianu a avut din rândurile sale personalități de marcă care fac cinste locurilor natale.

(2) Personalitățile comunei Pianu se regăsesc în anexa nr. 12 prezentul statut.

**ART. 14**

Pe raza teritorială a Comunei Pianu își desfășoară activitatea un clubul de golf - Clubul de golf "Paul Tomița" din Pianu dec Jos, care este primul grup de golf privat din România. Are 70 hectare de teren din care pe 50 se joaca golf.

În prima sa fază (1995-2002) terenul avea 9 găuri, iar din 2002 sunt 18 găuri, peste dealuri mici și ondulate cu stejari bătrâni răsfirați pe tot terenul. Dificultatea de joc este creată de natura însăși, pe durata construcției s-au făcut doar intervenții mici fiindcă nu a fost nevoie de mai mult. Clubul poate fi găsit ușor, chiar de pe autostradă, la 6 km distanță (direcția Orăștie - Sebeș, Sibiu)



**R O M Â N I A**  
**JUDEȚUL ALBA**  
**COMUNA PIANU**  
**S T A T U T**



---

Str. Principală, nr. 94, Pianu de Sus, jud Alba, E-mail: [primariacomunepianu@yahoo.com](mailto:primariacomunepianu@yahoo.com)  
Tel. 0258/761111, Fax 0258/761112

## CAPITOLUL V

### **Funcțiuni economice ale unității administrativ-teritoriale**

#### ART. 15

Principalele funcțiuni economice, capacități de producție diversificate din sectorul secundar și terțiar, precum și din agricultură sunt prevăzute în anexa nr. 13 la prezentul statut.

## CAPITOLUL VI

### **Bunurile din patrimoniul unității administrativ-teritoriale**

#### ART. 16

(1) Patrimoniul Comunei Pianu este compus din bunurile mobile și imobile care aparțin domeniului public și domeniului privat al Comunei Pianu precum și din totalitatea drepturilor și obligațiilor cu caracter patrimonial.

(2) Inventarul bunurilor aflate în patrimoniul Comunei Pianu, întocmit și atestat prin Hotărârea Consiliului Local nr.70/16.09.2021, în conformitate cu prevederile art. 289 din Ordonanța de urgență a Guvernului nr. 57/2019 privind Codul administrativ, cu modificările și completările ulterioare, se găsește în anexa nr. 14 la prezentul statut.

(3) Inventarul bunurilor aflate în patrimoniul Comunei Pianu se actualizează ori de câte ori intervin evenimente de natură juridică și se publică pe pagina de internet a Comunei Pianu în secțiunea dedicată acestui statut.

## CAPITOLUL VII

### **Serviciile publice existente**

#### ART. 17

Serviciile comunitare de utilități publice furnizate la nivelul Comunei Pianu sunt, după caz:

a) serviciul public de alimentare apă și canalizare, furnizat de SC APA CTTA SA ALBA;

b) serviciul public de alimentare cu energie termică în sistem centralizat, nu avem la nivel de comună;

c) serviciul public de transport, este furnizat de: SC TRANS IVINIȘ SRL Sebeș și SC Livio-Dario SRL Alba - Iulia ;

d) serviciul public de salubritate, furnizat de: RER Vest SA - asociat cu SC RETIM ECOLOGIC SERVICE SA;

(numele operatorului/operatorilor)



**R O M Ȃ N I A**  
**J U D E Ț U L A L B A**  
**C O M U N A P I A N U**  
**S T A T U T**



---

Str. Principală, nr. 94, Pianu de Sus, jud Alba, E-mail: [primariacomunepianu@yahoo.com](mailto:primariacomunepianu@yahoo.com)  
Tel. 0258/761111, Fax 0258/761112

- e) serviciul public de iluminat, furnizat de Societatea Energetică Electrica SA;
- f) alte servicii publice.

**ART. 18**

Transportul și distribuția energiei electrice de pe raza teritorială a Comunei Pianu sunt furnizate de Societatea Energetică Electrica SA;

**ART. 19**

Alimentarea cu gaze naturale pe raza teritorială a Comunei Pianu urmează a fi implementată.

**ART. 20**

Serviciul public de administrare a domeniului public al Comunei Pianu este furnizat de: NU este cazul.

**CAPITOLUL VIII**

**Atribuirea și schimbarea denumirilor de străzi, piețe și de obiective de interes public local**

**ART. 21**

(1) Comuna Pianu atribuie sau schimbă denumirile de: străzi, piețe și de obiective de interes public local, precum și pentru obiective și instituții de interes local aflate în subordinea sa, cu respectarea prevederilor Ordonanței Guvernului nr. 63/2002 privind atribuirea sau schimbarea de denumiri, aprobată cu modificări prin Legea nr. 48/2003, cu modificările și completările ulterioare.

(2) În situația în care, prin proiectele de hotărâri ale consiliilor locale, se propune atribuirea ca denumire a unor nume de personalități ori evenimente istorice, politice, culturale sau de orice altă natură ori schimbarea unor astfel de denumiri, aceste hotărâri vor putea fi adoptate numai după ce au fost analizate și avizate de comisia de atribuire de denumiri județeană, respectiv a municipiului București, în conformitate cu prevederile Ordonanței Guvernului nr. 63/2002 privind atribuirea sau schimbarea de denumiri, aprobată cu modificări prin Legea nr. 48/2003, cu modificările și completările ulterioare.

(3) Schimbarea denumirilor instituțiilor publice și a obiectivelor de interes județean, se face prin hotărâre a consiliului județean, cu avizul consiliului local pe al cărui teritoriu administrativ sunt amplasate instituțiile și obiectivele în cauză, în conformitate cu prevederile Ordonanței Guvernului nr. 63/2002



**R O M Â N I A**  
**J U D E Ţ U L A L B A**  
**C O M U N A P I A N U**  
**S T A T U T**



---

Str. Principală, nr. 94, Pianu de Sus, jud Alba, E-mail: [primariacomunepianu@yahoo.com](mailto:primariacomunepianu@yahoo.com)  
Tel. 0258/761111, Fax 0258/761112

privind atribuirea sau schimbarea de denumiri, aprobată cu modificări prin Legea nr. 48/2003, cu modificările și completările ulterioare.

#### CAPITOLUL IX

**Societatea civilă, respectiv partidele politice, sindicatele, cultele și organizațiile nonguvernamentale care își desfășoară activitatea în unitatea administrativ-teritorială**

##### ART. 22

(1) Comuna Pianu realizează un cadru de cooperare sau asociere cu organizații neguvernamentale, asociații și cluburi sportive, instituții culturale și artistice, organizații de tineret, în vederea finanțării și realizării unor acțiuni sau proiecte care vizează dezvoltarea comunității.

(2) Comuna Pianu acordă o atenție deosebită proiectelor culturale și educative cu caracter local, regional, național, european și internațional, care se încadrează în strategia de dezvoltare a unității administrativ-teritoriale.

(3) Comuna Pianu poate acorda finanțări nerambursabile de la bugetul local, în baza Legii nr.350/2005 privind regimul finanțărilor nerambursabile din fonduri publice alocate pentru activități nonprofit de interes general, cu modificările și completările ulterioare.

(4) Lista cu denumirea principalelor organizații neguvernamentale care își desfășoară activitatea pe raza teritorială a Comunei Pianu se regăsește în anexa nr. 15 la prezentul statut.

##### ART. 23

(1) Pe teritoriul Comunei Pianu își desfășoară activitatea patru partide politice, înființate în condițiile Legii partidelor politice nr. 14/2003, republicată, cu modificările și completările ulterioare.

(2) Lista partidelor politice care își desfășoară activitatea în Comuna Pianu se găsește în anexa nr. 16 la prezentul statut.

##### ART. 24

Pe teritoriul Comunei Pianu nu își desfășoară activitatea organizații sindicale sau asociații profesionale .

##### ART. 25

(1) În Comuna Pianu își desfășoară activitatea următoarele culte religioase: Ortodox Român, Catolic, Evanghelic Luteran și Creștin Penticostal.





**R O M Â N I A**  
**JUDEȚUL ALBA**  
**COMUNA PIANU**  
**S T A T U T**



---

Str. Principală, nr. 94, Pianu de Sus, jud Alba, E-mail: [primariacomunepianu@yahoo.com](mailto:primariacomunepianu@yahoo.com)  
Tel. 0258/761111, Fax 0258/761112

(2) Lista cu denumirile lăcașelor aparținând cultelor religioase prevăzute la alin. (1) se regăsește în anexa nr. 17 la prezentul statut.

## CAPITOLUL X

### **Participare publică**

#### ART. 26

Populația din Comuna Pianu este consultată și participă la dezbaterile problemelor de interes local sau județean, după caz, astfel:

- a) prin intermediul referendumului local, organizat în condițiile legii;
- b) prin intermediul adunărilor cetățenești organizate pe sate ;
- c) prin dezbaterile publice asupra proiectelor de acte administrative;
- d) prin participarea la ședințele consiliului local ;
- e) prin alte forme de consultare directă a cetățenilor, stabilite prin regulamentul de organizare și funcționare al consiliului.

#### ART. 27

(1) În funcție de obiectul referendumului local, modalitatea de organizare și validare a acestuia se realizează cu respectarea prevederilor Legii nr.3/2000 privind organizarea și desfășurarea referendumului, cu modificările și completările ulterioare sau ale Ordonanței de urgență a Guvernului nr.57/2019, cu modificările și completările ulterioare, după caz.

(2) Referendumul local se poate organiza în toate satele și localitățile componente ale comunei ori numai în unele dintre acestea.

## CAPITOLUL XI

### **Cooperare sau asociere**

#### ART. 28

Comuna Pianu se asociază sau cooperează, după caz, cu persoane juridice de drept public sau de drept privat române sau străine, în vederea finanțării și realizării în comun a unor acțiuni, lucrări, servicii sau proiecte de interes public local cu respectarea prevederilor art. 89 din Ordonanța de urgență a Guvernului nr. 57/2019, cu modificările și completările ulterioare.

#### ART. 29

(1) Comuna Pianu aderă la asociații naționale și internaționale ale autorităților administrației publice locale, în vederea promovării unor interese comune.

(2) Lista cu denumirea înfrățirilor, cooperărilor sau asocierilor încheiate de



**ROMÂNIA**  
**JUDEȚUL ALBA**  
**COMUNA PIANU**  
**S T A T U T**



---

Str. Principală, nr. 94, Pianu de Sus, jud Alba, E-mail: [primariacomunei pianu@yahoo.com](mailto:primariacomunei pianu@yahoo.com)  
Tel. 0258/761111, Fax 0258/761112

Comuna Pianu se regăsește în anexa nr. 18 la prezentul statut.

**CAPITOLUL XII**

**Dispoziții tranzitorii și finale**

**ART. 30**

Anexele nr. 1 - 18 fac parte integrantă din prezentul statut, aprobat prin Hotărârea Consiliului Local nr.96/20.12.2021.

**ART. 32**

Orice modificare care are ca obiect modificarea Statutului Comunei Pianu sau a anexelor acestuia se realizează numai prin hotărâre a autorității deliberative.

**ART. 33**

Anexa nr. 14 la prezentul statut se actualizează ori de câte ori intervin evenimente de natură juridică.

**ART. 34**

Prezentul statut și anexele acestuia, cu excepția celei prevăzute la art. 33 se actualizează, în funcție de modificările și completările apărute la nivelul elementelor specifice ale acestora, cel puțin o dată pe an.

PREȘEDINTE DE ȘEDINȚĂ,  
Dobra Marius Ioan



SECRETAR GENERAL,  
Jr. Catargiu Camelia Cristina



**R O M Â N I A**  
**JUDEȚUL ALBA**  
**COMUNA PIANU**



Str. Principală, nr. 94, Pianu de Sus, jud Alba, E-mail: [primariacomuneipianu@yahoo.com](mailto:primariacomuneipianu@yahoo.com)  
Tel. 0258/761111, Fax 0258/761112

**ANEXA 1 la STATUT**


**STEMA COMUNEI PIANU**  
**Descrierea și semnificațiile elementelor însumate ale stemei**  
**Comunei Pianu din județul Alba**

DESCRIEREA HERALDICĂ A STEMEI :

Stema comunei Pianu se compune dintr-un scut triunghiular cu marginile rotunjite, tăiat în bandă, de un brâu undat de argint. Stânga sus, în câmp roșu, se află un stâlp funerar, de aur, în pal, format din 13 module trapezoidale înguste, așezate alternativ cu baza în sus sau în jos și terminate, în partea superioară, în trunchi de con. Intercalate, spre bază și spre vârf, se află câte două module trapezoidale late, unite prin baza mică și ornamentate cu un motiv în formă de X. În dreapta, jos, în câmp albastru, un șaitroc, văzut de sus, de aur. Scutul este timbrat de o coroană murală de argint cu turn crenelat.

SEMNIFICAȚIA ELEMENTELOR ÎNSUMATE :

Stâlpul funerar sugerează faptul că localitatea se află într-una dintre puținele zone din țară în care tradiția precreștină a stâlpului de mormânt s-a păstrat. Atât culoarea stâlpului, cât și cea a șaitrocului (unealtă tradițională folosită la scoaterea aurului din râu) sugerează mineritul aluvionar, nu cel de mină. Banda undată sugerează, de asemenea, meșteșugul exploatării aurului din râu. Coroana murală cu turn crenelat semnifică faptul că localitatea are rang de comună.





ANEXA 2 la STATUT

**Prezentarea grafică și descriptivă  
a celor 5 localitățile componente a comunei Pianu**

Din punct de vedere geografic, Comuna Pianu din județul Alba este situată în Sud - Vestul județului Alba.

Comuna Pianu se întinde pe o suprafață totală de 12.267 ha, din care, 450 ha. intravilan și 11.817 ha extravilan.

Comuna Pianu situată la poalele de nord a munților Șurianu, este așezată de-a lungul văii râului Pianu, care curge de la Sud spre Nord și se varsă în râul Mureș pe teritoriul administrativ al comunei Vințu de Jos.

Comuna Pianu, potrivit recensământului efectuat în anul 2011, are 3082 locuitori. Ea se află la 25 de km distanță față de reședința de județ.

Pianu de Sus este satul de reședință a comunei Pianu și are prima atestare în anul 1488. Este o zonă colinară acoperită de păduri de foioase. Ca poziționare geografică, are următoarele coordonate : 45grade 53'46"N 23grade 29'01"E . Are aproximativ 1386 locuitori.

Pianu de Jos este o zonă de șes care are prima atestare în anul 1309. Ca poziționare geografică, are următoarele coordonate : 45grade 56'08"N 23grade 29'15"E . Are aproximativ 1097 locuitori.

Strungari este o zonă semi-montană care are prima atestare în anul 1488. Ca poziționare geografică, are următoarele coordonate : 45grade 51'27"N 23grade 30'12"E. Are aproximativ 198 locuitori.

Purcăreți este o zonă semi-montană care are prima atestare în anul 1909. Ca poziționare geografică, are următoarele coordonate : 45grade 49'49"N 23grade 29'22"E . Are aproximativ 215 locuitori.

Plaiuri este o zonă semi-montană. Punctele culminante sunt dealurile Măgura și Tomnatic care ajung la poalele masivului Șurianu la cota 1500-1700 metrii. Localitatea are prima atestare în anul 1956. Ca poziționare geografică, are următoarele coordonate : 45grade 50'12"N 23grade 30'41"E. Are aproximativ 33 locuitori.


# Planu de Jos



*Pianu de Sus*



# Purcarea





• Strungari



# Plaiuri



C

C



## ANEXA 3 la STATUT

### **Cursurile de apă și denumirea faunei și florei de pe raza teritorială a Comunei Pianu**

#### **Cursurile de ape :**

Existența precipitațiilor abundente a favorizat dezvoltarea unei rețele hidrografice foarte bogate, în special în regiunea montană. Ca urmare izvoarele și pâraiele apar foarte frecvent. Relieful comunei impune direcția de curgere a apelor, întreaga rețea hidrografică fiind colectată direct de râul Mureș. Râul Valea Pianului primește afluenți, de la izvoarele sale din Recea și până la vărsarea în Mureș prin următoarele cursuri de ape: Valea Pienel, Pârâul Trunchiului, Valea Tonii, Valea de Sebeș, Valea Măcui, Valea Senti, Valea Leii, Valea Răchitei, Valea Mirioanei, Valea Hotarului, Pârul Lisca, înclinarea de scurgere fiind destul de mare (8-10 m la fiecare 1000 metri). La punctul de vărsare a Văii Pianului în Mureș panta este mai lină, urcând spre hotarul Pianului de Jos. Până la vărsarea în Mureș, Valea Pianului parcurge, pornind de la izvoare, o distanță de aproximativ 35 km.

#### **Flora și fauna**



Altitudinea, întinderea și conformația comunei Pianu oferă condiții prielnice unei flore bogate și variate, pornind de la flora de luncă și terminând cu flora de munte, între care amintim: brad, fag, stejar, gorun, arțar, salcâm, măr pădureț. Malurile apelor sunt străjuite de plopi, arini, sălcii și o vegetație specifică de mlaștini.

Pe teritoriul comunei se găsesc din abundență plante medicinale cum ar fi: mușețel, coada șoricelului, soc negru, păpădie,

măceș. Considerată sub aspect general, fauna variată este o realitate specifică zonei subcarpatice. Printre animalele de pădure întâlnim: ursul, vulpea, lupul, cerbul lopătar, iepurele, dihorul, mistrețul, ariciul, cârțița, etc., iar printre păsări: cucul, privighetoarea, fazanul, mierla, vrabia, țarca, barza etc. și printre reptile: vipera, năpârca, șarpele. Pe teritoriul comunei viețuiesc și o mare varietate de insecte, fluturi, gândaci și viermi, existând chiar și o specie de rac.



**R O M Â N I A**  
**JUDEȚUL ALBA**  
**COMUNA PIANU**



---

Str. Principală, nr. 94, Pianu de Sus, jud Alba, E-mail: [primariacomuneipianu@yahoo.com](mailto:primariacomuneipianu@yahoo.com)  
Tel. 0258/761111, Fax 0258/761112

---

### **Fauna locală :**

Desfășurarea largă a etajelor de vegetație a permis existența unei faune bogate, dintre care cea de importanță cinegetică ocupă un loc însemnat.

Pajiștile și culmile agricole sunt populate cu o serie de rozătoare ca șoarecele de câmp ( *Apodemus agrarius* ), hârciogul ( *Cricetus cricetus* ), precum și cu păsări caracteristice ca prepelița ( *Coturnix coturnix* ), potârnichea ( *Perdix perdix* ) și fazanul ( *Phasianus colchicus* ).

În pădurile de stejar și gorun din dealurile piemontane, aflate la contactul cu munții, este răspândit iepurele ( *Lepus europaeus* ), vulpea ( *Vulpes vulpes* ), dihorul ( *Putorius putorius* ), mistrețul ( *Sus scrofa* ) și căpriorul ( *Capreolus capreolus* ).

Răspândirea animalelor nu prezintă totuși o etajare strictă, ca în cazul vegetației, arealul acestora este mult mai larg. Vulpea de exemplu, mistrețul și căpriorul specifice pădurilor, coboară și în zona depresionară din nord, iar ursul ( *Ursus arctos* ) și lupul ( *Canis lupus* ) urcă în etajul alpin, atrași de stâne și de numărul mare de oi ce vin vara să pască în zona înaltă. Alături de aceste mamifere, în pădurile de foioase și de conifere, trăiesc exemplare de râs ( *Lynx lynx* ), pisica sălbatică ( *Felis silvestris* ), jder ( *Martes martes* ), jderi de piatră ( *Martes foina* ), cerbi ( *Cervus elaphus* ), veverițe ( *Sciurus vulgaris* ), viezuri ( *Meles meles* ), nevăstuici ( *Mustela nivalis* ).

Lumea păsărilor de pădure este bogată și variată : privighetoarea, ciocănitoarea, ciocârlia, pițigoii, cinteza, alunarul, sturzul, gaița, cucul ( *Cuculus canorus* ), pupăza ( *Upupa epops* ), corbii ( *Corvus corax* ), ulii ( *Accipiter* ) și multe altele.

În locurile umede trăiesc broasca roșie de munte ( *Rana temporaria* ), salamandra ( *Salamandra salamandra* ) și tritonul ( *Triturus alpestris* ).

În zilele călduroase se pot vedea în pajiști șopârla de munte ( *Zootoca vivipara* ), gușterul ( *Lacerta viridis* ), șarpele de casă ( *Natrix natrix* ), șarpele de apă ( *Natrix tessellata* ), șarpele de alun ( *Coronella austriaca* ).

O frumusețe aparte o dau insectele reprezentate masiv prin diferite specii de gândaci, bondari sau fluturi.


Apele rezezi de munte sunt populate de păstrăvi indigeni ( *Salmo trutta fario* ), păstrăvi curcubeu ( *Salmo irideus* ) și mreana ( *Barbus barbus* ). În zona colinară și de șes apare cleanul ( *Squalius cephalus* ), plătica ( *Abramis brama* ), scobarul ( *Chondrostoma nasus* ) și altele.

### **Vegetația locală :**

Valea Pianului, prin caracteristicile climatice, edafice și morfologice, oferă condiții favorabile dezvoltării unor grupări vegetale caracterizate printr-o mare



**R O M Ȃ N I A**  
**JUDEȚUL ALBA**  
**COMUNA PIANU**



---

Str. Principală, nr. 94, Pianu de Sus, jud Alba, E-mail: [primariacomuneipianu@yahoo.com](mailto:primariacomuneipianu@yahoo.com)  
Tel. 0258/761111, Fax 0258/761112

---

varietate floristică, îmbrăcând armonios formele de relief, contribuind la ridicarea gradului de atractivitate a peisajului.

Structura naturală a vegetației a fost profund influențată de activitatea omului prin defrișări, pentru a obține terenuri agricole și pășuni sau pentru construirea canalelor de aducțiune a apei, pentru spălarea nisipului aurifer.

Pentru întocmirea capitolului de vegetație, am studiat lucrările lui Al. Borza ( 1959, 1960 ) „ Flora și vegetația Văii Sebeșului”, „ Rezervații și monumente ale naturii din România”, de Gh. Mohan, M. Ielenicz, M. Patroescu ( 1986 ) sau Tratatul de Geografie al României ( 1983 – 1987 ).

**Asociații vegetale principale.**

Într-o regiune cu un relief atât de variat, unde altitudinea crește treptat de la circa 200 m până la 1375 m, vârful Tomnățelul, etajarea vegetației este un fapt firesc.

**a. Etajul nemoral ( al pădurilor de foioase )** cuprinde multe subetaje, fiind alcătuit din specii de stejar și fag sau în amestec.

De la 200 m până la 500 m altitudine apar pâlcuri de stejar pufos ( *Quercus pubescens* ) și stejar pedunculat ( *Quercus robur* ) mai extins în Pădurea Mare ( Pianu de Jos ) și Lisca, însoțite de frasin, ulm, păr pădureț și tei.

În dealurile piemontane situate pe Valea Pianului se pot forma amestecuri mai complexe în care mai apar și cerul ( *Quercus cerris* ) și gârnița ( *Quercus frainetto* ), formând păduri bine închegate de la bază și până pe culme. Vegetația colinelor de la Pianu de Jos, formate din stejărișuri xerofile, tufărișuri stepice, fânețe stepice, amintesc de domeniul silvostepii din nordul Mării Negre ( *Festuca valesiaca*, *Stipa lessingiana* ).

În jur de 500 m altitudine etajul gorunului ( *Quercus petraea* ) însoțește Valea Pianului. Pe dealurile Purcărețu și Plai gorunul este în amestec cu carpenul, ulmul și fagul, mai ales pe versanții cu expunere vestică. Stratul arbuștilor este bine dezvoltat, predominând sângerul ( *Cornus sanguinea* ). Pajiștile secundare sunt alcătuite din numeroase graminee, ca iarba câmpului, merișor, timoftica, cărora li se adaugă plante cu flori ca ciocul berzei, cimbrisorul, garofița, campanula. Ele ocupă suprafețe mari în raza localităților Purcăreți, Plai, zona Recea, unde activitatea pastorală are vechi tradiții.

În zona montană, la altitudini cuprinse între 700 – 1000 m, se întind păduri de fag ( *Fagus silvatica* ), ce ocupă suprafețe pe Valea Pianului și pe versanții văilor ce coboară din Munții Șureanu. Alături de fag apare mesteacănul ( *Betula pendula* ), paltinul ( *Acer pseudoplatanus* ), frasinul ( *Fraxinus excelsior* ), scorușul ( *Sorbus aucuparia* ) și alunul sau păducelul. Mai apar în luminișuri pâlcuri de arbuști de soc roșu ( *Sambucus racemosa* ) și negru ( *Sambucus nigra* ), caprifoi, iar vegetația ierboasă este formată din vinăriță ( *Asperula odorata* ), tătăneasă ( *Symphnum cordatum* ), leurdă ( *Allium ursinum* ), ferigi. Primăvara întâlnim flori mici,



**R O M Â N I A**  
**JUDEȚUL ALBA**  
**COMUNA PIANU**



---

Str. Principală, nr. 94, Pianu de Sus, jud Alba, E-mail: [primariacomuneipianu@yahoo.com](mailto:primariacomuneipianu@yahoo.com)  
Tel. 0258/761111, Fax 0258/761112

colorate, ca ghiocelul ( *Galanthus* ), măseaua ciutei ( *Erithronium denscanis* ), păștița ( *Anemone nemorosa* ), vioreaua ( *Scilla bifolia* ).

La limita superioară a etajului fagului pătrund coniferele, pentru ca la peste 1050 m și până la 1400 m să se întindă pădurile de amestec a fagului cu molidul ( *Picea abies* ), brad ( *Abies alba* ) și laricele ( *Larix decidua* ).

**b. Etajul boreal ( al pădurilor de molid )** este întâlnit la altitudini ce depășesc 1300 m, în Măgura ( 1356 m ) și Tomnățicelul ( 1375 m ) din Munții Șureanu. Este alcătuit din molidișuri pure ( *Picea abies* ), brad ( *Abies alba* ), pin ( *Pinus silvatica* ). Pe pantele înșorite apare scorușul de munte ( *Sorbus aucuparia* ), socul sau paltinul de munte.

Flora erbacee este dominată de clopoței ( *Campanula abietina* ), brândușa de munte ( *Crocus heuffelianus* ) și altele, care prin culoarea lor alb – albăstrie aduc o notă de veselie pe fondul verdeleui închis și cenușiu al pădurii de molid.

Poienile de natură antropică au un caracter secundar, oferind o floră diversificată cum ar fi sunătoarea, tufărișuri de zmeur ( *Rubus ideus* ), mur ( *Rubus hirtus* ), fragi ( *Fragaria vesca* ), afini ( *Vaccinium myrtillus* ) și coacăz.

**c. Vegetația azonală** se dezvoltă pe suprafețe restrânse în bazinul văii Pianului. Aceasta cuprinde mai ales, vegetația de zăvoaie. Aceasta ocupă regiunile de luncă din sectorul nordic al Văii Pianului, în zona de podiș și este formată din arbori cu lemn moale ( sălcii, plopi, arini, anini ), la care se adaugă un start arbustiv de soc negru, alun, păducel, plante agățătoare, curpenul ( *Clematis vitalba* ) și hameiul sălbatic ( *Humulus lupulus* ). În sectorul de munte, unde lunca are lățimi reduse, râul este însoțit de pâlcuri de anin alb ( *Alnus incana* ) și diferite specii ierboase care înfrumusețează peisajul zonei și altele care oferă turistului obosit, odihna plăcută.



**R O M Â N I A**  
**JUDEȚUL ALBA**  
**COMUNA PIANU**



---

Str. Principală, nr. 94, Pianu de Sus, jud Alba, E-mail: [primariacomuneipianu@yahoo.com](mailto:primariacomuneipianu@yahoo.com)  
Tel. 0258/761111, Fax 0258/761112

---

ANEXA 4 la STATUT

### **Evoluția istorică a Comunei Pianu**

Atestarea documentară a comunei Pianu este în jurul secolului XII, existând însă vestigii istorice mult mai vechi din timpul colonizării romane în Dacia. Există urme clare ale șederii romane, Legiunea a XIII – a Gemina - pe aceste meleaguri, drept dovadă stând obiceiul “stâlpilor funerari la bărbații decedați”, care se păstrează și în prezent. În ceea ce privește continuitatea romanilor pe aceste meleaguri, la Pianu se păstrează de aproape 2000 de ani această tradiție adusă de coloniștii romani care făceau parte din trupele Legiunii a XIII-a Gemina. De aceea pe stâlpii funerari din cimitirul Parohiei Ortodoxe Pianu de Sus I este încrustat „XIII”, ca semn al legiunii mai sus amintite.

Zona Văii Pianului a fost locuită încă din paleolitic, dovadă fiind sit-ul paleolitic din locul numit „Podei”.

În trecut locuitorii comunei, în special cei din Pianu de Sus, s-au ocupat cu exploatarea aurului, activitate ce datează încă din epoca bronzului și a continuat intens și în perioada romană. Din această epocă au rămas urme de exploatare auriferă constând în vase, cărămizi, gropi, fragmentele unei conducte de apă și movile de pietre și nisip care încă se mai pot observa în locul numit „Margini”, în apropierea Terenului de golf. În anul 1852 s-a descoperit un tezaur de 50 de monede de argint.

Localitatea Pianu de Jos este atestată într-un document emis din 10 sept. 1454 la Sibiu, prin care surorile Margareta și Barbara din Sibiu vând Pianului de Jos părțile lor de moștenire situate în Pianu de Sus.

În deciziile emise de Universitatea Săsească, Pianu era numit *Peau*, *Pyen* la care se adaugă atributul “valahicalis” pentru Pianu de Jos și “olahicalis” pentru Pianu de Sus. Mai târziu întâlnim denumirile: Deutsch, Szasz și Unter-Pian pentru Pianu de Jos și Ober și Olah Pian pentru Pianu de Sus.

Pe la sfârșitul secolului al XVII-lea apare denumirea de Pianu Inferior și Pianu Superior.

Denumirea oficială din actele emise în timpul dominației austro-ungare era Alsopian pentru Pianu de Jos și Felsopian pentru Pianu de Sus.



**R O M Â N I A**  
**JUDEȚUL ALBA**  
**COMUNA PIANU**



Str. Principală, nr. 94, Pianu de Sus, jud Alba, E-mail: [primariacomuneipianu@yahoo.com](mailto:primariacomuneipianu@yahoo.com)  
Tel. 0258/761111, Fax 0258/761112

Localitatea Strungari este atestată documentar în secolul al XVII-lea când Scaunul de Sebeș, având nevoie de încă 10 sate, emite un act juridic prin care desparte Strungarul de Răchita, localitate aflată la o distanță de 3 km față de Strungari și care în prezent aparține de comuna Săsciori.

Localitatea Purcăreți a aparținut tot de satul Răchita, fiind considerat a doua parte a lui, unde răchitenii își duceau animalele la păscut. Cu timpul, unii dintre locuitori s-au stabilit definitiv în Purcăreți. Purcăreți a devenit localitate autonomă abia în secolul XVII, când în urma unui lung proces ce a secătuit veniturile ambelor localități obține dreptul de a se rupe de satul matcă. Satul Plaiuri s-a format mult mai târziu prin emigrarea populației din Strungari și Purcăreți.

Principalele ocupații tradiționale în comună au fost: agricultura, creșterea animalelor, pădurăritul și mineritul (care nu se mai practică în zilele noastre). Alte ocupații secundare, care nu se mai practică azi au fost : fierăritul, morăritul, olăritul, tăbăcăritul, cojocăritul, tâmplăritul etc. În prezent locuitorii din satele de munte ( Purcăreți, Plai și Strungari) se ocupă cu creșterea animalelor, iar cetățenii din Pianu de Sus și Pianu de Jos se ocupă într-o mică măsură cu agricultura, deoarece progresul societății a făcut ca mulți dintre ei să își găsească locuri de muncă în fabricile și întreprinderile din orașele apropiate ( Sebeș, Alba, Cugir ), dar și în fermele de pe raza comunei.

### Monumente istorice

1.În localitatea **Pianu de Jos** se află Monumentul Eroilor căzuți în Primul și Al Doilea Război Mondial. Acesta a fost ridicat în 1977 și este amplasat în centrul localității Pianu de Jos. Pe fațada obeliscului este un înscris comemorativ cu textul „În amintirea eroilor care au făcut suprema jertfă pentru realizarea unității naționale, pentru apărarea libertății și suveranității patriei”.

2.În localitatea **Pianu de Sus**, la intrarea în localitate, se află Monumentul Eroilor căzuți în Primul Război Mondial. Acesta a fost ridicat în 1931 și are forma unei cruci pe care sunt inscripționate numele a 68 de persoane căzute pe câmpul de luptă, precum și următorul înscris comemorativ: „Pentru amintirea eroilor căzuți în războiul de reîntregire a neamului 1917 – 1919”.

3.În localitatea **Strungari** se află o cruce comemorativă în amintirea celor decedați în Primul Război Mondial. Aceasta este amplasată în fața Școlii Generale din Strungari și are inscripționate numele a 14 persoane care au trecut în neființă luptând pentru „patrie și libertate”.





**R O M Â N I A**  
**JUDEȚUL ALBA**  
**COMUNA PIANU**



Str. Principală, nr. 94, Pianu de Sus, jud Alba, E-mail: [primariacomuneipianu@yahoo.com](mailto:primariacomuneipianu@yahoo.com)  
Tel. 0258/761111, Fax 0258/761112

ANEXA 5 la STATUT

**Componenta și structura populației Comunei Pianu  
defalcate pe localități componente**

La nivelul comunei, ultimul recensământ al populației și clădirilor, ne dezvăluie următoarea situație statistică:

Total comună: 3385 locuitori și 986 gospodării, din care pe sate:

- Pianu de Sus: 1638 locuitori și 465 gospodării;
- Pianu de Jos: 1178 locuitori și 373 gospodării;
- Purcăreți: 302 locuitori și 70 gospodării;
- Strungari: 226 locuitori și 62 gospodării;
- Plaiuri: 41 locuitori și 16 gospodării.

**Structura etnica și confesională**

La nivelul comunei populația majoritară este formată din români însă în bună vecinătate trăiesc și cetățeni aparținând altor etnii.

Structura populației după etnie

Localitate	Români	Maghiari	Rromi	Germani	Sași	Șvabi
Pianu de Sus	1631	-	7	-	1	-
Pianu de Jos	1162	2	8	6	9	-
Plaiuri	41	-	-	-	-	-
Purcareti	302	-	-	-	-	-
Strungari	226	-	-	-	-	1

**Structura Confesională a populației**

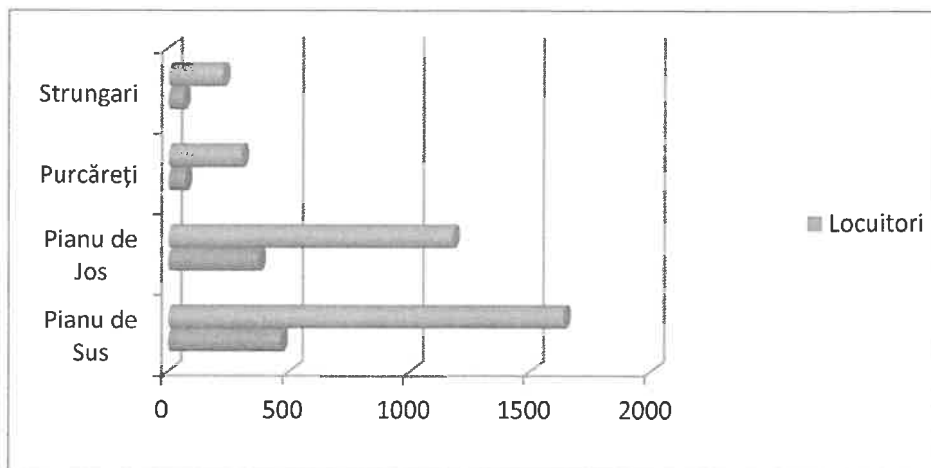
Localitate	Ordodoxă	Romano-catolică	Greco-catolică	Evanghelică Luterană s.p.	Penticostală
Pianu de Sus	1579	5	-	-	54
Pianu de Jos	1153	9	5	9	2
Plaiuri	41	-	-	-	-
Purcareti	302	-	-	-	-
Strungari	226	-	-	-	-



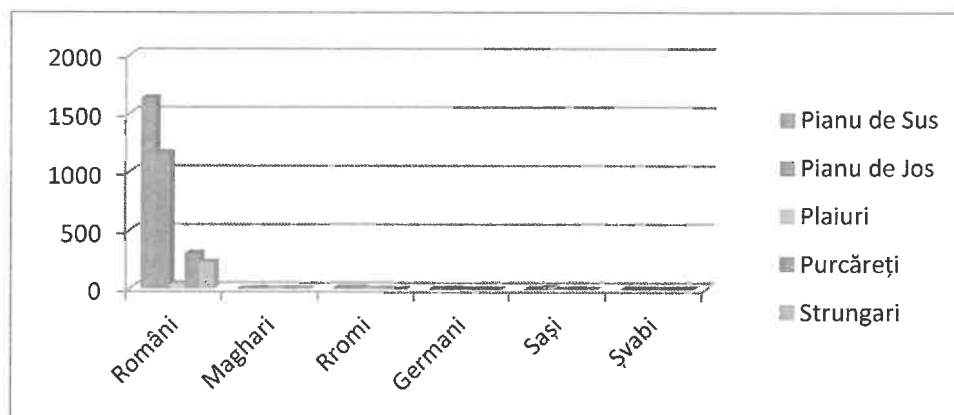
# ROMÂNIA JUDEȚUL ALBA COMUNA PIANU



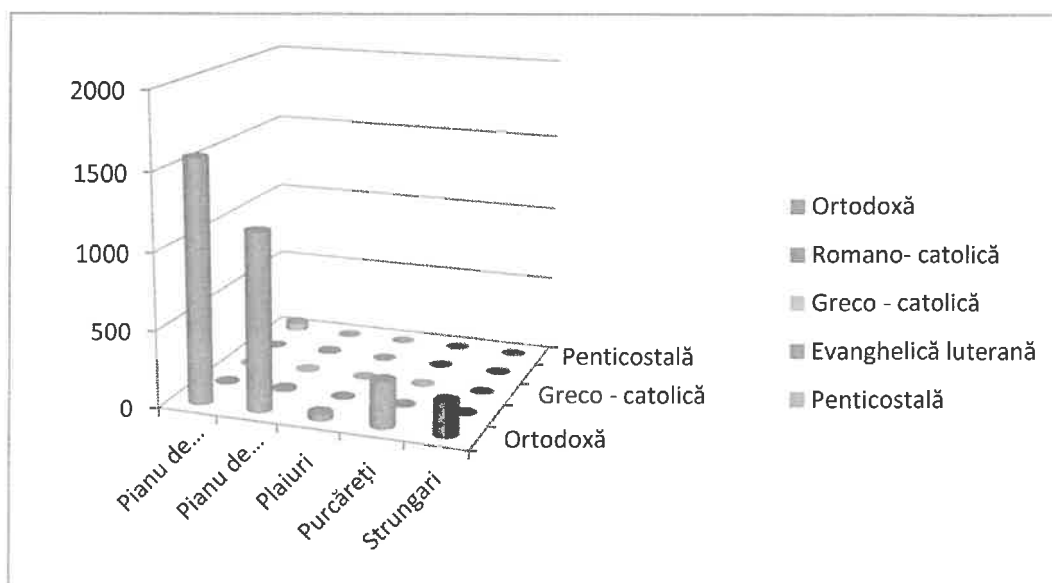
Str. Principală, nr. 94, Pianu de Sus, jud Alba, E-mail: [primariacomunepianu@yahoo.com](mailto:primariacomunepianu@yahoo.com)  
Tel. 0258/761111, Fax 0258/761112



## Structura populatiei dupa etnie



## Structura Confesionala a populatiei





**ROMÂNIA**  
**JUDEȚUL ALBA**  
**COMUNA PIANU**



Str. Principală, nr. 94, Pianu de Sus, jud Alba, E-mail: [primariacomuneipianu@yahoo.com](mailto:primariacomuneipianu@yahoo.com)  
Tel. 0258/761111, Fax 0258/761112

ANEXA 6 la STATUT

**Componența nominală, perioada/periodele de exercitare  
a mandatelor aleșilor locali, precum și apartenența politică**

Nr	Componența nominală	Per. de exercitare a mandatelor aleșilor locali	Apartenența politică
<b>MANDAT 2020 - 2024</b>			
1	Cândroiu Ana	24.10.2020 - prezent	Partidul Național Liberal
2	Ciucur Marin	24.10.2020 - prezent	Partidul Național Liberal
3	Dobra Marius Ioan	24.10.2020 - prezent	Partidul Național Liberal
4	Furdui Gabriel Petru	24.10.2020 - prezent	Partidul Social Democrat
5	Mărghitan Valeriu Mircea	24.10.2020 - prezent	Partidul Pro România
6	Mircea Radu Dan	24.10.2020 - prezent	Partidul Social Democrat
7	Pădean Ioan	24.10.2020 - prezent	Partidul Național Liberal
8	Petrașcu Petru	24.10.2020 - prezent	Partidul Național Liberal
9	Savu Gheorghe Petru	24.10.2020 - prezent	Alianța pentru Unirea Românilor
10	Timariu Dan Nicolae	24.10.2020 - prezent	Partidul Național Liberal
11	Dan Mihai Nicolae	24.10.2020 - 20.09.2021	Partidul Social Democrat
	Trif Florin	26.11.2021 - prezent	
12	Voişan Lazăr	24.10.2020 - prezent	Partidul Național Liberal
13	Voişan Ovidiu Iancu	24.10.2020 - prezent	Partidul Social Democrat



**R O M Â N I A**  
**J U D E Ţ U L A L B A**  
**C O M U N A P I A N U**



Str. Principală, nr. 94, Pianu de Sus, jud Alba, E-mail: [primariacomuneipianu@yahoo.com](mailto:primariacomuneipianu@yahoo.com)  
Tel. 0258/761111, Fax 0258/761112

ANEXA 7 la STATUT

**R E G U L A M E N T**  
**PRIVIND CONFERIREA TITLULUI DE "CETĂŢEAN DE**  
**ONOARE AL COMUNEI PIANU "**

**CAPITOLUL I - DEFINIRE, CRITERII DE ACORDARE, PROCEDURI LEGALE**

ART.1 Titlul de "Cetăţean de Onoare" al Comunei Pianu reprezintă CEA MAI ÎNALTĂ DISTINCŢIE acordată de către Consiliul Local, unor cetăţeni români sau străini.

ART.2 Prezentul regulament are drept scop reglementarea modului de acordare a titlului persoanelor îndreptăţite la acesta, a drepturilor şi obligaţiilor ce revin beneficiarului acestora, precum şi procedura de retragere a acestuia.

ART.3 Beneficiarul acestui titlu este numai TITULARUL.

ART.4 Titlul nu este transmisibil urmaşilor sau rudelor celui care l-a deţinut.

ART.5 Acordarea acestui înalt titlu nu este în nici un fel condiţionată de cetăţenie, naţionalitate, rasă, pregătire, profesie, apartenenţă politică, religie, vârstă sau sex.

ART.6 Titlul de "Cetăţean de Onoare" al Comunei Pianu se poate acorda persoanelor fizice romană sau străine:

a) unor personalităţi care, prin activitatea lor socio-profesională, au contribuit la realizarea unor noi legături ştiinţifice, culturale, sportive sau economice cu efecte (favorabile) benefice pentru Comuna Pianu .

b) cetăţenilor români sau străini care desfăşoară activităţi caritabile în Comuna Pianu, iar beneficiarii acestor activităţi sunt orfani, bătrâni, copii abandonaţi, persoane cu nevoi speciale, sau instituţii care adăpostesc şi îngrijesc astfel de persoane asistate, producând astfel o îmbunătăţire simţitoare a condiţiilor de viaţă a cetăţenilor din Comuna Pianu ;

c) personalităţi care, prin realizările lor deosebite au contribuit la construirea ori promovarea unei imagini pozitive a Comunei Pianu în ţară şi străinătate;

d) unor sportivi, artişti născuţi sau formaţi în Comuna Pianu, cu rezultate deosebite în competiţiile sportive sau artistice internaţionale sau naţionale;

e) persoane care, prin acţiunile lor, au preîntâmpinat producerea de evenimente deosebit de grave, sau prin sacrificiul lor suprem au salvat vieţile concetăţenilor lor, în Comuna Pianu ;



**ROMÂNIA**  
**JUDEȚUL ALBA**  
**COMUNA PIANU**



---

Str. Principală, nr. 94, Pianu de Sus, jud Alba, E-mail: [primariacomuneipianu@yahoo.com](mailto:primariacomuneipianu@yahoo.com)  
Tel. 0258/761111, Fax 0258/761112

---

f) unor foști deținuți politici sau veterani de război, care prin activitatea lor ulterioară au contribuit la imaginea pozitivă a Comunei Pianu în lume;

ART.7 Titlul se poate conferi în timpul vieții celui în cauză sau post-mortem.

ART.8 Dreptul de a propune conferirea titlului de „Cetățean de Onoare” al Comunei Pianu îl au:

a) primarul Comunei Pianu ;

b) consilierii locali;

c) unul sau mai mulți cetățeni cu drept de vot, dacă proiectul de hotărâre este susținut prin semnături de cel puțin 5% din populația cu drept de vot înscrisă în Registrul electoral cu domiciliul sau reședința în Comuna Pianu, pe baza listelor de susținători, conform prevederilor art.247 din Codul Administrativ aprobat prin O.U.G. nr.57/2019;

ART.9 Baza legală pentru propunerea candidaților la acest titlu este reglementată de Codul Administrativ aprobat prin O.U.G. nr.57/2019 și de prevederile prezentului regulament.

ART.10 Documentele necesare pentru promovarea propunerii constau în:

a) Proiectul de hotărâre al inițiatorului;

b) Referatul de aprobare al proiectului de hotărâre;

c) Informare de prezentare a biografiei, a activității persoanei propuse sau Curriculum Vitae, însoțit, dacă este cazul, de alte documente care să justifice propunerea;

d) Consimțământul celui propus (dacă este cazul) – declarație de acceptare a titlului de Cetățean de onoare al Comunei Pianu;

e) Copia actului de identitate (dacă este cazul);

f) Copia actului de deces (dacă este cazul);

g) Raportul compartimentului de resort din cadrul aparatului de specialitate al primarului Comunei Pianu;

h) Avizul Comisiilor de specialitate din cadrul Consiliului Local al Comunei Pianu;

ART.11 Titlul de "Cetățean de Onoare" al Comunei Pianu se conferă în ședința ordinară sau extraordinară a Consiliului Local și se aduce la cunoștința cetățenilor.

ART.12 Persoanele fizice cărora li se conferă titlul de "Cetățean de Onoare", vor primi o diplomă care atestă această calitate și un semn distinctiv ce va putea fi purtat la evenimentele oficiale.

ART.13 Diploma va fi înmănată TITULARULUI sau împuternicitului legal al acestuia de către Primarul Comunei Pianu în cadrul unei ședințe festive de



**R O M Â N I A**  
**JUDEȚUL ALBA**  
**COMUNA PIANU**



---

Str. Principală, nr. 94, Pianu de Sus, jud Alba, E-mail: [primariacomuneipianu@yahoo.com](mailto:primariacomuneipianu@yahoo.com)  
Tel. 0258/761111, Fax 0258/761112

consiliu sau cu prilejul unor evenimente festive marcante, în prezența membrilor Consiliului Local.

ART.14 Titlul conferit conform prezentului regulament este personal, netransmisibil, reprezintă un drept al titularului și are valabilitate nedeterminată.

ART.15 Nu se poate acorda titlul de "Cetățean de Onoare" persoanelor române sau străine care au suferit condamnări pentru infracțiuni de drept comun sau care nu au capacitatea de exercițiu deplină.

Art.16 În onoarea cetățenilor cărora li se conferă titlul de "Cetățean de Onoare" al Comunei Pianu post – mortem, se vor denumi cu prioritate numele unor străzi sau instituții publice cu numele acestora.

## **CAPITOLUL II - DREPTURILE CETĂȚEANULUI DE ONOARE AL COMUNEI PIANU**

ART.17 Titlul de "Cetățean de Onoare" al Comunei Pianu, conferă titularului următoarele drepturi:

- a) Invitarea la manifestările cu caracter oficial, organizate cu prilejul sărbătoririi unor evenimente de importanță locală sau națională;
- b) Accesul gratuit la toate manifestările culturale-sportive organizate de instituțiile publice din subordinea administrației locale de pe raza teritorială a Comunei Pianu

## **CAPITOLUL III - OBLIGAȚIILE CETĂȚEANULUI DE ONOARE AL COMUNEI PIANU**

ART.18 Statutul de „Cetățean de Onoare” al Comunei Pianu presupune următoarele obligații:

- a) cunoașterea anticipată a prevederilor prezentului regulament de către fiecare candidat;
- b) promovarea imaginii Comunei Pianu în contextul unor activități la care participă, în țară sau în străinătate, inclusiv în calitate de Cetățean de Onoare;
- c) prin activitatea curentă pe care o desfășoară să contribuie la dezvoltarea neîntreruptă a relațiilor sau activităților care au avut ca efect acordarea titlului sus-menționat;
- d) să nu aducă nici un fel de atingere morală sau de prestigiu, prin comportament sau acțiuni voluntare sau involuntare, înaltului titlu dobândit;
- e) să nu compromită cu rea-voință interesele comunității care i-a acordat titlul;



**R O M Â N I A**  
**JUDEȚUL ALBA**  
**COMUNA PIANU**



---

Str. Principală, nr. 94, Pianu de Sus, jud Alba, E-mail: [primariacomuneipianu@yahoo.com](mailto:primariacomuneipianu@yahoo.com)  
Tel. 0258/761111, Fax 0258/761112

f) să participe la manifestări sau festivități organizate de către Consiliul Local ori Primăria Comunei Pianu la care titularul, conform protocolului, este invitat.

#### **CAPITOLUL IV - SANCTIUNI**

ART.19 Desfășurarea unor activități cu caracter ostil comunei și locuitorilor acestuia, precum și condamnarea printr-o hotărâre judecătorească definitivă și irevocabilă atrage după sine RETRAGEREA titlului de "Cetățean de Onoare".

ART.20 Retragera titlului se va face în ședința publică a Consiliului Local al Comunei Pianu, respectându-se prevederile legale din prezentul regulament, aspect ce va fi adus la cunoștință persoanei implicate în termen de 10 zile.

ART.21 Hotărârea adoptată de către Consiliul Local poate fi contestată potrivit legii contenciosului administrativ.

ART.22 Drepturile prevăzute la art.17 din prezentul regulament, încetează în următoarele situații:

- a) Decesul titularului;
- b) Retragera titlului.

#### **CAPITOLUL IV - DISPOZIȚII FINALE**

ART.23 La nivelul Primăriei Comunei Pianu se va înființa un Registru special de evidență a conferirii titlurilor de "Cetățean de Onoare".

ART.24 Informațiile publice referitoare la Cetățenii de onoare ai Comunei Pianu vor fi publicate într-o secțiune specială pe site-ul oficial al Primăriei Comunei Pianu.

ART.25 Dreptul de a dobândi titlul de "Cetățean de Onoare" nu este limitat și este deschis oricărui cetățean ale căror fapte sunt compatibile cu prevederile prezentului regulament.



**R O M Â N I A**  
**JUDEȚUL ALBA**  
**COMUNA PIANU**



---

Str. Principală, nr. 94, Pianu de Sus, jud Alba, E-mail: [primariacomuneipianu@yahoo.com](mailto:primariacomuneipianu@yahoo.com)  
Tel. 0258/761111, Fax 0258/761112

**ANEXA 8 la STATUT**

**Rețeaua școlară de pe raza comunei Pianu este următoarea :**

**UNITATE ȘCOLARĂ CU PERSONALITATE JURIDICĂ :**

ȘCOALA GIMNAZIALĂ PIANU DE SUS

**STRUCTURI ARONDATE :**

GRĂDINIȚA CU PROGRAM NORMAL PIANU DE SUS

ȘCOALA GIMNAZIALĂ „AUGUSTIN BENA” PIANU DE JOS

GRĂDINIȚA CU PROGRAM NORMAL PIANU DE JOS

ȘCOALA GIMNAZIALĂ STRUNGARI

ȘCOALA PRIMARĂ „GHEORGHE PAVELESCU” PURCĂREȚI

GRĂDINIȚA CU PROGRAM NORMAL STRUNGARI

GRĂDINIȚA CU PROGRAM NORMAL PURCĂREȚI





**ROMÂNIA**  
**JUDEȚUL ALBA**  
**COMUNA PIANU**



---

Str. Principală, nr. 94, Pianu de Sus, jud Alba, E-mail: [primariacomuneipianu@yahoo.com](mailto:primariacomuneipianu@yahoo.com)  
Tel. 0258/761111, Fax 0258/761112

**ANEXA 9 la STATUT**

**Tipul și denumirea instituțiilor de cultură de pe raza comunei Pianu :**

Cămin Cultural Pianu de Jos;  
Cămin Cultural Pianu de Sus ;  
Cămin Cultural Strungari ;  
Cămin Cultural Purcăreți.

**Evenimentele și manifestările culturale care se desfășoară pe raza comunei Pianu:**

1. Cârțilejul Sașilor – luna februarie;
2. Ziua Eroilor – slujbe de comemorare la Monumente;
3. A doua zi de Rusalii – sfințirea Troiței și a stânilor din Recea (Zona de transhumanță);
4. Concursuri de golf la Clubul de Golf “Paul Tomița”;
5. Fiii Pianului – luna august;
6. Sfințirea stânelor din Recea ;
7. Hramul Mănăstirii Sf. Ioan Botezătorul din Strungari – 29 august;
8. 1 Decembrie – Ziua Națională a României.



**ROMÂNIA**  
**JUDEȚUL ALBA**  
**COMUNA PIANU**



---

Str. Principală, nr. 94, Pianu de Sus, jud Alba, E-mail: [primariacomunepianu@yahoo.com](mailto:primariacomunepianu@yahoo.com)  
Tel. 0258/761111, Fax 0258/761112

ANEXA 10 la STATUT

**Lista cu numărul și denumirea unităților prin care se asigură  
asistența medicală :**

- Primăria comunei Pianu prin asistent medical comunitar Pilug Codruța
- Cabinet medical de medicina familiei Sârbu Mona Olimpia din Pianu de Jos
- Cabinet medical de medicina familiei Neghiu Chișu-Tania din Pianu de Sus
- Cabinet medical de medicina familiei Lupșan Cornel Isidor din Pianu de Sus
- Centru medical de psihiatrie Laura Cătană din Pianu de Jos
- Farmacia Stanciu din Pianu de Sus
- Farmacia Teofarm din Pianu de Sus
- Cabinet stomatologic Rozzolo Răzvan Eneea din Pianu de Sus
- Cabinet medicină veterinară din Pianu de Sus



**R O M Â N I A**  
**J U D E Ţ U L A L B A**  
**C O M U N A P I A N U**



---

Str. Principală, nr. 94, Pianu de Sus, jud Alba, E-mail: [primariacomuneipianu@yahoo.com](mailto:primariacomuneipianu@yahoo.com)  
Tel. 0258/761111, Fax 0258/761112

---

ANEXA 11 la STATUT

**Lista cu tipul de asistență socială ce se asigură pe raza Comunei Pianu :**

**1. Compartimentul din cadrul Primăriei Pianu** prin care se asigură asistență socială locuitorilor comunei Pianu asigură :

- ajutor social pentru persoane vulnerabile
- alocație pentru susținerea familiei
- ajutor pentru încălzirea locuinței, plus supliment pentru energie
- stimulent educațional ( tichete pentru preșcolari)
- alocații de stat pentru copii până la 18 ani
- indemnizații de creștere a copilului până la 2-3 ani sau 7 ani în cazul copilului cu handicap – stimulente pentru creșterea copilului de la 2 la 3 ani
- întocmirea dosarelor pentru persoanele cu handicap grav
- întocmirea anchetelor sociale pentru întocmirea dosarelor în vederea încadrării într-un grad de handicap, pentru divorț, pentru copii dați în plasament, pentru burse școlare, pentru ajutor social, pentru alocație pentru susținerea familiei, pentru ajutor pentru încălzirea locuinței, plus supliment pentru energie, etc...

**2. Asociația Centru de Resurse pentru Servicii Sociale CERESS Alba** - cu sediul social în Pianu de Jos, strada Cloșca , nr.244 , comuna Pianu, județul Alba.

**3. Locuința maxim protejată pentru persoane adulte cu dizabilități nr.5 Sfânta Elena din Pianu de Jos .**



**R O M Â N I A**  
**JUDEȚUL ALBA**  
**COMUNA PIANU**



---

Str. Principală, nr. 94, Pianu de Sus, jud Alba, E-mail: [primariacomuneipianu@yahoo.com](mailto:primariacomuneipianu@yahoo.com)  
Tel. 0258/761111, Fax 0258/761112

ANEXA 12 la STATUT

**Personalități ale comunei Pianu :**

- **Paul Tomița** – s-a născut la data de 14 iunie 1914 în localitatea Pianu de Jos. În toamna anului 1937 Asociația Profesioniștilor de Golf de la Londra, prin Lordul Halifax, îi acordă acestuia titlul de profesor de golf. Din 1938 până la pensionare Paul Tomița a servit cu credință, dragoste și dăruire cauza golfului românesc, fiind profesor de golf la Contry Club. În ultimii ani de viață Paul Tomița s-a întors în satul său natal și și-a petrecut până și ultimele clipe pe terenul de golf, atunci nou înființat, teren care îi poartă numele.
- **Augustin Bena** – compozitor – (1880 – 1962). Activitatea componistică a lui Augustin Bena s-a manifestat în variate genuri muzicale : peste 200 de piese corale, piese religioase, muzică de operă, muzică simfonică etc. A fost decorat cu „Coroana României” în grad de cavaler și cu distincția „Răsplata muncii pentru școală și cultură”.
- **Savu Cornel** – general.
- **Pavelescu Gheorghe** – profesor universitar, scriitor, s-a născut și a copilărit în satul Purcăreți.



**R O M Â N I A**  
**JUDEȚUL ALBA**  
**COMUNA PIANU**



Str. Principală, nr. 94, Pianu de Sus, jud Alba, E-mail: [primariacomuneipianu@yahoo.com](mailto:primariacomuneipianu@yahoo.com)  
Tel. 0258/761111, Fax 0258/761112

ANEXA 13 la STATUT

**Principalele funcțiuni economice, capacități de producție diversificate din sectorul secundar și terțiar, precum și din agricultură**

Avem înregistrate în evidențele noastre 299 persoane juridice menționate în tabelul anexat, care desfășoară mai mult sau mai puțin activități economice pe raza comunei Pianu.

**Agricultura**

Conform datelor statistice furnizate Institutul National de Statistica - DJS Alba, la nivelul comunei Pianu suprafața agricolă este împărțită astfel :

- suprafața arabilă: 2293 ha
- suprafață livezi și pepiniere pomicole: 32 ha
- suprafață vii și pepiniere viticole: 20 ha
- suprafață pășuni: 1468 ha
- suprafață fânețe: 1958 ha
- suprafață teren forestier: 4488 ha, respectiv o suprafață de 4200 ha pădure de foioase în zonele joase și de aproximativ 1000 ha pădure de rășinoase în zonele de munte Tomnatec și Dealul Lung.

În partea de nord a comunei, în satele Pianu de Jos și Pianu de Sus, de-a lungul albiei râului Pian se află un teren de luncă fertil pe care locuitorii pot cultiva zarzavaturi, plante tehnice (sfeclă de zahar, floarea soarelui) și plante cerealiere (grâu, orz, porumb).

La nivelul comunei există o suprafață de cca. 50 ha care poate fi arendată în vederea amenajării unor plantații de pomi fructiferi, dintre soiurile productive în zonă amintim: măr, cireș, cais, vișin, nuc.

Terenurile agricole se lucrează atât sub forma asociativă existând asociații, cât și individual.

În ceea ce privește sectorul zootehnic pot fi amenajate ferme de creștere organizate a animalelor, centre de taiere, abatorizare, carmangerii, unități de prelucrare a laptelui, etc.

De asemenea se pot amenaja ferme de creștere a pasărilor, herghelii s.a. Pe raza comunei există deja două ferme: una de creștere a pasărilor și una de creștere a bovinelor, amândouă fiind construite prin cofinanțare cu fonduri SAPARD.



**ROMÂNIA**  
**JUDEȚUL ALBA**  
**COMUNA PIANU**



---

Str. Principală, nr. 94, Pianu de Sus, jud Alba, E-mail: [primariacomuneipianu@yahoo.com](mailto:primariacomuneipianu@yahoo.com)  
Tel. 0258/761111, Fax 0258/761112

În prezent prestatorul de servicii pentru gestionarea fondului forestier al comunei Pianu este Ocolul Silvic Sâpcea Cugir RA . Din fondul forestier al comunei Pianu se asigură necesarul de lemnul de foc pentru populație și instituțiile publice ale comunei.

Asociații de crescători de animale pe raza comunei Pianu care au închiriat pășunile comunei sunt :

Asociația Crescătorilor de Ovine Pianu

Asociația Crescătorilor de Ovine Pianu de Jos

Asociația Crescătorilor de Animale Valea Pianului

Asociația Crescătorilor de Animale Gruiete

Asociația Crescătorilor de Animale Purcăreți

## FORME DE ORGANIZARE PERSOANE JURIDICE

Nr. crt.	CONTRIBUABIL	ROL	ADRESA	C.F.	Tip Organizare
1	CONSTRUCTII TERASAMRNTE	78	Str. PIANU DE JOS Nr. 286 Bl. Ap.	26721663	SRL
Nr. crt.	CONTRIBUABIL	ROL	ADRESA	C.F.	Tip Organizare
2	Firma reglare zecimale trezorerie	.NULL.		701116111992	NA
Nr. crt.	CONTRIBUABIL	ROL	ADRESA	C.F.	Tip Organizare
3		190	Str. Nr. 368 Bl. Ap.	0	
4	ABA MURES SGA ALBA	282	Str. LALELELOR Nr. 7 A Bl. Ap.	23719936	
	ADI & FLO SRL	112	Str. CLOSCA Nr. 226 Bl. Ap.	24656585	
5	ADIMAT FOREST SRL	225	Str. PIANU DE JOS Nr. FN Bl. Ap.	23953774	
7	ADRI & NIKO TRANS	46	Str. PINILOR Nr. 489 Bl. Ap.	18437530	
3	ADRI&NIKO LOGISTIK	107	Str. PIANU DE SUS Nr. 489 Bl. Ap.	31948671	
9	AGENTIA DOMENILOR STATULUI	44	Str. PRINCIPALA Nr. 104 Bl. Ap.	14818116	
0	AGRI LINE SRL	279	Str. PIANU DE JOS Nr. 1 H Bl. Ap.	44129326	
11	AGRO ETAP CLASIC SRL	248	Str. SIBISENI Nr. 81 Bl. Ap.	38557476	
12	AGRO PARAISO PIANU SRL	82	Str. G.SCHWEIGH FER Nr. 4 Bl. Ap.	27773288	
13	AGRO PARAISO SEBES SRL	99	Str. STR. SCHWEIGHOFER Nr. 4 Bl. Ap.	25629406	
14	AGRO TIMARIU SRL	214	Str. VALEA VINTULUI Nr. 145 Bl. Ap.	26130527	
15	AGROMEC SIBOT SRL	50	Str. Nr. 452 Bl. Ap.	12345678	
16	AGROSTEA PRODUCT SRL	9	Str. MORII Nr. 3 H Bl. Ap.	17435530	
17	AKAY CONSTRUCT SRL	0	Str. PIANU DE SUS Nr. 341 Bl. Ap.	29549792	
18	AL.TOMI OCTAVIA GABRIELA	120	Str. PIANU DE SUS Nr. 280 Bl. Ap.	26222108	
19	ALBASOL SRL	66	Str. DOROBANTI nr.4 Nr. 4 Bl. Ap.	11490	
20	ALEX & YSA INVEST SRL	234	Str. PROGRESLUI Nr. Bl. Ap.	37313210	
	ALIMAR FLOWERS	236	Str. PIANU DE SUS Nr. 111 Bl. Ap.	26829330	
22	ANATOLYA MEAT SRL	205	Str. PIANU DE JOS Nr. 1 H Bl. Ap.	31934170	
23	ARHIMAR PROIECT SRL	228	Str. NAZARETA ILIUT Nr. 59 Bl. Ap.	32285291	
24	ARUAL LOGISTIC SRL	204	Str. PIANU DE SUS Nr. 274 Bl. Ap.	30685127	
25	AS CULTURAL OBSTEASCA 'MAGURA	0	Str. PIANU DE JOS Nr. 317 Bl. Ap.	33112434	
26	AS FILIALA FILANTROPIA OTODOXA	238	Str. M. KOGALNICEANU Nr. 166 Bl. Ap.	23554471	
27	AS JUDETEANA A VANATOARILOR SI	261	Str. HAPRIA Nr. 265 Bl. Ap.	7197911	
28	AS.CRESCATORILOR DE OVINE PIANU	118	Str. CLOSCA,NR. 284 Nr. Bl. Ap.	283923621	
29	ASOCIATIA AZI POT SA SPER	270	Str. PIANU DE JOS Nr. 294 Bl. Ap.	40390824	
30	ASOCIATIA CENTRU DE RESURSE	227	Str. PIANU DE JOS Nr. 244 Bl. Ap.	15580364	
31	ASOCIATIA CINEGETICA 'IONEL POP'	280	Str. GALTU Nr. 50 A Bl. Ap.	36768728	
32	ASOCIATIA CLUB SPORTIV JUNIORUL	258	Str. PIANU DE JOS Nr. 388 Bl. Ap.	41545587	
33	ASOCIATIA CRESCATORILOR DE	191	Str. Nr. 211.Bl. Ap.	32942260	
34	ASOCIATIA CRESCATORILOR DE	278	Str. Nr. 48 Bl. Ap.	44229945	
35	ASOCIATIA CRESCATORILOR DE	189	Str. Nr. 40 Bl. Ap.	32822441	
36	ASOCIATIA CRESCATORILOR DE OVINE	197	Str. PIANU DE SUS Nr. 104 Bl. Ap.	28871896	
37	ASOCIATIA CRESCATORILOR DE OVINE	281	Str. PIANU DE JOS Nr. 284 Bl. Ap.	28392362	
38	ASOCIATIA DE VANATOARE SI PESCUIT	260	Str. PIANU DE JOS Nr. 343 Bl. Ap.	258	
39	ASOCIATIA NATUR FRUCT	0	Str. PIANU DE SUS Nr. 382 A Bl. Ap.	34065683	
40	AUTO PAN ARDEAL	109	Str. PIANU DE JOS Nr. 92 Bl. Ap.	29973673	
41	AVICENA SRL	17	Str. MARASTI Nr. 5 Bl. Ap.	10552002	

42	AYAPLAST SRL	96	Str. PIANU DE SUS Nr. 322 Bl. Ap.	30566274	
43	BAICU ADELA PFA	0	Str. Nr. Bl. Ap.	39428828	
44	BAJA A ARON ILIE II	269	Str. PIANU DE SUS Nr. 126 Bl. Ap.	34669965	
45	BAKUS BAR SRL	56	Str. CRISAN Nr. 447 Bl. Ap.	5103473	
46	BAR LA TIO SRL	207	Str. PIANU DE JOS Nr. 356 Bl. Ap.	3296688	
47	BIGMAX INVEST SRL	0	Str. PIANU DE JOS Nr. 236 Bl. Ap.	30649507	
48	BIOENERGO PROD	83	Str. Nr. 1N Bl. Ap.	27100443	
49	BIOHEMP CONCEPT SRL	273	Str. PIANU DE JOS Nr. 1 H Bl. Ap.	42338822	
50	BISERICA APOSTOLICA PENTICOSTALA	203	Str. PIANU DE SUS Nr. 88 Bl. Ap.	1270530014319	
51	BLAGA & ALION SRL	5	Str. PRINCIPALA Nr. 215 Bl. Ap.	3757498	
52	BRUTARIA VASITEO SRL	211	Str. PIANU DE SUS Nr. 266 Bl. Ap.	34489271	
53	BUBU NEW SRL	192	Str. Nr. 74 Bl. Ap.	33518794	
54	C.N.T.E.E. TRANSELECTRICA S.A.	4	Str. B-UL COPOSU Nr. 3 Bl. Ap.	42631821	
55	CAB MEDICAL LUPSAN C. IZIDOR	243	Str. PIANU DE SUS Nr. 90 Bl. Ap.	20609033	
56	CAB MEDICAL TOMUSCA I IOAN	264	Str. PIANU DE SUS Nr. 104 Bl. Ap.	20590887	
57	CAB.MED.DR. NEGHIU CHISU TANIA	71	Str. PIANU DE SUS Nr. 90 Bl. Ap.	387	
58	CALIN & PAT INVESTMENT S.R.L.	54	Str. HENRI COANDA Nr. Bl. O2 Ap. 3	18862335	
59	CAR UNIREA DEVA	198	Str. Decebal, BL5(5A) Nr. Bl. Ap.	4468439	
60	CASA VANATORULUI	69	Str. PIANU DE SUS Nr. 539 Bl. Ap.	16590447	
61	CASTAIAN EXPRES SRL	271	Str. STRUNGARI Nr. 49A Bl. Ap.	38643070	
62	CENTRUL MEDICAL LAURA CATANA	232	Str. PIANU DE JOS Nr. 148 A Bl. Ap.	32111368	
63	CHARME COSMETICS SRL	240	Str. MIHAI VITEAZU Nr. 9 Bl. Ap.	15018154	
64	CIUBUC TMD SRL	0	Str. TEODOR BALAN Nr. 75 A Bl. Ap.	43153806	
65	CLIO VEGA PREST SRL	217	Str. PIANU DE SUS Nr. 273 Bl. Ap.	6858780	
66	CLOSUL SRL & JAGER BUSINESS	26	Str. PIETEI Nr. 8 Bl. Ap.	15617579	
67	CLUB DE GOLF PAUL TOMITA	22	Str. PIANU DE JOS Nr. 301 Bl. Ap.	9479455	
68	CN CF 'CFR' SA-SUCURSALA REGIONALA	276	Str. ZIZINULUI Nr. 71 Bl. 104 Ap. 41	15509275	
69	CNADNR SA-DRDP TIMISOARA-SDN DEVA	194	Str. SECTOR 1, B-DUL DINICIU GOLESCU Nr. 38	16054368	
70	COMPANIA NATIONALA POSTA ROMANA	51	Str. NICOLAE IORGA Nr. 1 Bl. Ap.	28987417	
71	COMPANIA NATIONALA POSTA ROMANA	95	Str. B-DUL DACIA Nr. 140 Bl. Ap.	427410	
72	COMUNA PIANU	93	Str. PIANU DE SUS Nr. 94 Bl. Ap.	4561952	
73	CONSTRUCT INVEST SRL	55	Str. NICOLAE TITULESCU Nr. 10 A Bl. Ap.	11431670	
74	COOPERATIVA DE CONSUM VINTU DE	12	Str. P-TA IULIU MANIU Nr. 5-6 Bl. Ap.	1751898	
75	CRISTEA BEST TRANSPORTES	111	Str. PIANU DE SUS Nr. 123 Bl. Ap.	32342281	
76	CURATORIE PERNE SRL	0	Str. Nr. 5 Bl. Ap.	24	
77	D.G.A.S.P.C. ALBA IULIA	47	Str. IULIU MANIU Nr. 20 Bl. Ap.	9266163	
78	DACO VERDE SRL	284	Str. PIANU DE SUS Nr. 99 Bl. Ap.	45474977	
79	DADI TEAM SRL	58	Str. AVIATOR OLTEANU Nr. 1 Bl. Ap.	20872411	
80	DEERPOWER SRL	231	Str. B-DUL FERDINAND I Nr. 54 Bl. Ap.	25597487	
81	DELTA CARN SRL	23	Str. NICOLAE BALCESCU Nr. 5A Bl. Ap.	16766269	
82	DGASPC ALBA-CONSILIUL JUDETEAN	202	Str. ION I.C. BRATIANU Nr. 1 Bl. Ap.	4562583	
83	DN AGRAR CUT SRL	215	Str. PIATA IULIU MANIU Nr. 1 Bl. 31 DE Ap.	23962357	
84	DOBRA MARIUS IOAN I . I	116	Str. PIANU DE SUS Nr. 34 Bl. Ap.	26579438	
85	DRAGOTER CONSTRUCT	90	Str. PIANU DE JOS Nr. 83 Bl. Ap.	26717581	
86	DRONKERS GROND SRL	117	Str. Nr. 548 Bl. Ap.	33104954	
87	ECOLOGIC TRANS EUGEN	76	Str. STRUNGARI Nr. 50 Bl. Ap.	28539316	
88	ELECTRICA TRANSILVANIA SUD	20	Str. CONS. EUROPEI Nr. 1 Bl. Ap.	14519580	
89	ENDROL SRL	31	Str. PRINCIPALA Nr. 274 Bl. Ap.	146209389	
90	ENERGO IMPEX SRL	256	Str. Nr. Bl. Ap.	9205077	
91	ENJOY HOT DOG SRL	84	Str. PIANU DE JOS Nr. 475 Bl. Ap.	29611797	
92	EPURE N. IOAN IF	268	Str. PURCARETI Nr. 41 Bl. Ap.	41295731	
93	EURO SYSTEM QUALITY	123	Str. Nr. Bl. Ap.	32389098	
94	EUROSTYLE CONSTRUCT SRL	206	Str. ABATORULUI Nr. 1 Bl. Ap.	18264285	
95	F01/1278/2010	244	Str. Nr. 91 Bl. Ap.	27468396	
96	FITOMAR SRL	103	Str. 1 DECEMBRIE Nr. 3 Bl. Ap.	11033399	
97	FRATIA	41	Str. HOREA Nr. 1 Bl. Ap.	3276460	
98	Ghibu Iancu Sorin PFA	208	Str. PIANU DE SUS Nr. 532 Bl. Ap.	30511953	



99	GLOBAL SRL	40	Str. PRINCIPALA Nr. 50 Bl. Ap.	1754070	
100	GUSTER-BAU SRL	18	Str. PIANU DE JOS Nr. 259 Bl. Ap. 389	16895085	
101	GUZRANYI EMERIC ROBERT	86	Str. MICI KLEN Nr. 33 Bl. Ap.	22866955	
102	H&H CASA CERBULUI SRL	42	Str. HOREA Nr. 1 Bl. Ap.	11669141	
103	HARAGUS CONS SRL	85	Str. VASILE ALECSANDRI Nr. 85 G Bl. Ap. 2	24704666	
104	HEMPFLAX EUROPE SRL	196	Str. PARCELA VINTISOARA Nr. 548 Bl. Ap.	3156918	
105	HM ELECTRONIC CENTER PLUS	104	Str. PROGRESULUI Nr. 2 Bl. Ap.	28516380	
106	HOBBTIT INTEGRAL RO SRL	223	Str. MIRCEA CEL MARE Nr. 73 Bl. Ap.	14973268	
107	HRC CITY SECURITY SRL	274	Str. N. IORGA Nr. Bl. 49 Ap.	22230530	
108	IANCU DUMITRU FLORIN PFA	247	Str. MUGESTI Nr. 15 Bl. Ap.	37424889	
109	IF SBUCIUMELEA IOAN CARMANGERIE	283	Str. PIANU DE SUS Nr. Bl. Ap.	2443136	
110	IF STOICA ANA	185	Str. Nr. 78A Bl. Ap.	12086251	
111	II DOBRA LAURA	242	Str. PIANU DE JOS Nr. 103 Bl. Ap.	20884530	
112	II GROZA NICOLAE	183	Str. Nr. 253 Bl. Ap.	25520173	
113	II NEGHIU GHEORGHE	121	Str. RIULUI Nr. 475 Bl. Ap.	31344373	
114	II NEMES RAUL EMIL	181	Str. GEORGE ENESCU Nr. 24 Bl. Ap.	31589640	
115	II ROMANITAN MIRCEA ALEXANDRU	182	Str. N BALCESCU Nr. D3A AP1 Bl. Ap.	26795504	
116	II RUSU SILVIA	184	Str. PADINA LANCRAMULUI Nr. 545 Bl. Ap.	26887713	
117	II STOICA MIHAELA MIRELA 'EXTREME	0	Str. LUCIAN BLAGA Nr. 42 Bl. Ap.	30050205	
118	II TRIF V.GHEORGHE	253	Str. PURCARETI Nr. 100 Bl. Ap.	37451042	
119	II. MANIU ELENA	0	Str. PIANU DE JOS Nr. 103 Bl. Ap.	40567811	
120	INTERNATIONAL VALENTIN COMPANY	275	Str. PIANU DE JOS Nr. 1 J Bl. Ap.	24561744	
121	IPEC SA	30	Str. SIMION BARNUTIU Nr. 17A Bl. Ap.	6698299	
122	JAGER BUSINESS	27	Str. ZORILOR Nr. 8 Bl. Ap.	15919592	
123	KIMSTAR BIOMEDICA FARMA PIAN	70	Str. PIANU DE SUS Nr. 90 Bl. Ap.	3498687	
124	LA BOLTA SATULUI SRL	277	Str. MORII Nr. 8 Bl. Ap.	33641605	
125	LA STEJARI	68	Str. B-DUL FERDINANT Nr. 68 Bl. Ap.	17187451	
126	LABORATOR RAZVAN DENT SRL	97	Str. PIANU DE SUS Nr. 148 Bl. Ap.	30673653	
127	LAE TRANS	92	Str. STRUNGARI Nr. 49 Bl. Ap.	19108110	
128	LISEBA SRL	210	Str. REPUBLICII Nr. 49 Bl. 115 Ap. 4	22674992	
129	LUCAN CONSTRUCTION IMPEX SRL	36	Str. Nr. 310 Bl. Ap.	11111	
130	LUTSCH 2000 PLUS SRL	3	Str. DN7 KM 337+480 Nr. 539 Bl. Ap.	5665625	
131	LYA RUSTIK CAFFE SRL	224	Str. STRUNGARI Nr. 79 Bl. Ap.	36839543	
132	MACRO PROIECT	67	Str. PIANU DE SUS Nr. 280 Bl. Ap.	24294651	
133	MAG GABI-LINE SRL-D	193	Str. PIANU DE SUS Nr. 55 Bl. Ap.	34262731	
134	MAGNOLIA	34	Str. PRINCIPALA Nr. 157 Bl. Ap.	2124545	
135	MAGURA DONIOL	48	Str. HOREA Nr. 337 Bl. Ap.	0	
136	MALA SRL	45	Str. GRUIETE Nr. 321 Bl. Ap.	9541840	
137	MALURA BUSINESS SRL	262	Str. BDUL REVOLUTIEI 1989 Nr. Bl. A15 Ap. 1	40229535	
138	MANASTIREA AFTEIA	94	Str. SALISTEA Nr. 1 Bl. Ap.	111222	
139	MANASTIREA RAMET	255	Str. VALEA MANASTIRII Nr. DJ 750C Bl. Ap.	5980681	
140	MANASTIREA SF.IOAN BOTEZATORUL	73	Str. STRUNGARI Nr. 38 A Bl. Ap.	9271160	
141	MANOILA COMPANY SRL	257	Str. B DUL LUCIAN BLAGA Nr. Bl. Ap.	25179247	
142	MARIA LUIZE SRL	43	Str. HOREA Nr. 1 Bl. Ap.	11669150	
143	MARY LOGISTIC SPEDITION SRL-D	235	Str. STRUNGARI Nr. 1A Bl. Ap.	34115315	
144	MATEI I.M. IOAN PFA	195	Str. PURCARETI Nr. 48 Bl. Ap.	24786515	
145	MEDDO SRL	32	Str. DEPOZITELOR nr 13 Nr. 13 Bl. Ap.	1771240	
146	MEDITERAN LOGISTIC SRL	186	Str. Nr. 489 Bl. Ap.	319486711	
147	MEDREA TOMA IOAN IF	0	Str. PIANU DE SUS Nr. 382 A Bl. Ap.	41444175	
148	MEG DAVIDAN S.R.L.	0	Str. PIANU DE SUS Nr. 311 Bl. Ap.	26492950	
149	MEGA BITEL	75	Str. PIANU DE SUS Nr. 387 Bl. Ap.	17496988	
150	MEGA BITEL SRL	25	Str. PIANU DE SUS Nr. 387A Bl. Ap.	5471890	
151	MERCADO	7	Str. BIRUINTEI Nr. 46 Bl. Ap.	1	
152	MERONI AFFAIRS SRL-D	219	Str. PIANU DE JOS Nr. 303 Bl. Ap.	37917887	
153	MIHALIS & NICO	87	Str. PIANU DE SUS Nr. 344 Bl. Ap.	17858506	
154	MIRCA PETRU DAN PERSOANA FIZICA	200	Str. PIANU DE SUS Nr. 1 Bl. Ap.	35122272	
155	MIRCEA RADU DAN PFA	105	Str. PIANU DE SUS Nr. 40 A Bl. Ap.	23251192	

156	MONTIROM ITALIA	14	Str. B -DUL FERDINANT Nr. 38 A Bl. Ap.	13495459	
157	MT EXCLUSIV WOOD SRL	115	Str. CLOSCA NR 366 Nr. 366 Bl. Ap.	30011800	
158	NI COT SERV SRL	6	Str. STRUNGARI Nr. 68 Bl. Ap.	24186696	
159	NICO FAMILY SRL	246	Str. LUCIAN BLAHA Nr. 38 Bl. Ap.	17999270	
160	OCOLUL SILVIC BLAJ	122	Str. Iuliu Maniu Nr. 2B Bl. Ap.	32912358	
161	OCOLUL SILVIC CUGIR	199	Str. 21 DECEMBRIE 1989 Nr. 11 Bl. Ap.	1590120	
162	OCOLUL SILVIC SEBES	19	Str. IULIU MANIU NR 2 Nr. 2 Bl. Ap.	701116111991	
163	OCOLUL SILVIC SEBES RA	53	Str. MIRCEA CEL MARE Nr. 109 Bl. Ap.	16041457	
164	OCOLUL SILVIC VALEA PIANULUI	80	Str. Nr. Bl. Ap.	16228510	
165	ONE SOL SRL	38	Str. P-TA IULIU MANIU BL.31 SC.D, AP.15 Nr.	12347489	
166	ONET GHEORGHE 'FERMA APICOLA ' PFA	241	Str. PIANU DE JOS Nr. 131 A Bl. Ap.	29990038	
167	OPRITA BUSINESS ALBA SRL	249	Str. FANTANELE Nr. 6A Bl. Ap.	40434009	
168	OPRITA BUSINESS SEBES SRL	250	Str. FANTANELE Nr. 6A Bl. Ap.	40434025	
169	OPRITA BUSINESS SRL	239	Str. PIANU DE JOS Nr. 117 C Bl. Ap.	33497993	
170	OVI GOLD GYM SRL	259	Str. PIANU DE SUS Nr. 532 Bl. Ap.	33727193	
171	OVIGYM MOTO	114	Str. PIANU DE SUS Nr. 532 Bl. Ap.	28648615	
172	OVY POWER SRL	16	Str. PIANU DE SUS Nr. 74 Bl. Ap.	16576361	
173	PAGEM INVEST SRL	57	Str. BISERICI Nr. 1 Bl. Ap.	18142237	
174	PAN INFRASTRUCTURES SRL	79	Str. GRANOASA Nr. 484 Bl. Ap.	29015115	
175	PANORAMIC BEST SRL	229	Str. PIANU DE JOS Nr. 284 Bl. Ap.	24923950	
176	PAROHIA EVANGHELICA	100	Str. PIANU DE JOS Nr. 342 Bl. Ap.	111	
177	PAROHIA ORODOXA RACHITA- FILIA	213	Str. STRUNGARI Nr. 19 Bl. Ap.	7456423	
178	PAROHIA ORTODOXA ROMANA 1	91	Str. PIANU DE SUS Nr. 90 Bl. Ap.	11111111	
179	PAROHIA ORTODOXA PURCARETI	77	Str. PURCARETI Nr. Bl. Ap.	1111111111	
180	PAROHIA ORTODOXA ROMANA	101	Str. PIANU DE JOS Nr. 273 Bl. Ap.	7177558	
181	PAROHIA ORTODOXA ROMANA 2	102	Str. PIANU DE SUS Nr. 20-24 Bl. Ap.	11111111	
182	PERFECT SRL	1	Str. PRINCIPALA Nr. 259 Bl. Ap.	4905282	
183	PFA ALBU IOAN MIRCEA	187	Str. Nr. 124 Bl. Ap.	31745847	
184	PFA ALION ALIN GHEORGHE	174	Str. Nr. 31 Bl. Ap.	30034420	
185	PFA ALION IULIA ADRIANA	175	Str. Nr. Bl. Ap.	29621243	
186	PFA BILDEA PETRU VASILE FERMA	188	Str. Nr. 14 Bl. Ap.	29675359	
187	PFA BLAGA AURELIA	167	Str. NOUA Nr. 98 Bl. Ap.	31577018	
188	PFA BUCUR M. GHEORGHE	159	Str. Nr. 15 Bl. Ap.	31792377	
189	PFA CALEAN IOAN 'STRUNGARI'	163	Str. Nr. 57 Bl. Ap.	27397019	
190	PFA CARPINISAN NICOLAE 'PURCARETI'	133	Str. Nr. Bl. Ap.	27458340	
191	PFA CARPINISAN SAVU	137	Str. Nr. 44 Bl. Ap.	20590682	
192	PFA CASTAIAN MIHAI	164	Str. Nr. 73 Bl. Ap.	3176339	
193	PFA COCINA ANUTA	131	Str. Nr. 22 Bl. Ap.	27602822	
194	PFA COCINA IOAN	145	Str. Nr. 91 Bl. Ap.	27458396	
195	PFA COSOR I. NICOLAE	135	Str. Nr. 1L Bl. Ap.	27348580	
196	PFA CUTEAN DAN GABRIEL	169	Str. VECHE Nr. 1 Bl. Ap.	30566347	
197	PFA EPURE ELISABETA	136	Str. Nr. 41 Bl. Ap.	27464827	
198	PFA GAVRILA ALINA	150	Str. Nr. 108 Bl. Ap.	31659266	
199	PFA GHIBU IOAN SIMION	173	Str. Nr. 256 Bl. Ap.	319061102	
200	PFA GHISA DRAGOMIR 'PURCARETI'	127	Str. Nr. 8 Bl. Ap.	27602636	
201	PFA GHISA NICOLAE	134	Str. Nr. 34 Bl. Ap.	24981446	
202	PFA GHISA NICOLAE ALEXANDRU	141	Str. Nr. 71 Bl. Ap.	25004547	
203	PFA GHISE S. ELENA	151	Str. Nr. 33 Bl. Ap.	31530953	
204	PFA GROS DANIELA ELENA	168	Str. NOUA Nr. 115 Bl. Ap.	30489287	
205	PFA GROS IOAN ' PURCARETI'	129	Str. Nr. 11 Bl. Ap.	27479780	
206	PFA HAIDA NICOLAE 'PIANU'	130	Str. Nr. 19 Bl. Ap.	27654112	
207	PFA INAV VASILE 'ANDREI'	74	Str. Nr. 97A Bl. Ap.	28212917	
208	PFA IOSIF ANDREI GHEORGHE	143	Str. Nr. 75 Bl. Ap.	27378491	
209	PFA IVAN VASILE 'VALERIA'	179	Str. Nr. 465 Bl. Ap.	27503306	
210	PFA LAZAR IOAN 'PURCARETI'	139	Str. Nr. 53 Bl. Ap.	27479402	
211	PFA LUNG IONELA 'PRISACA'	171	Str. Nr. 101 Bl. Ap.	26887721	
212	PFA MANIU CONSTANTIN	125	Str. Nr. 4 Bl. Ap.	27479801	

213	PFA MANIU DANIL 'AGRO'	155	Str. Nr. 12 Bl. Ap.	29134736	
214	PFA MANIU GHEORGHE	158	Str. Nr. 1 A Bl. Ap.	31775996	
215	PFA MANIU GHEORGHE 'IOAN'	152	Str. Nr. 51 Bl. Ap.	31862987	
216	PFA MANIU MARIA 'PIANU'	132	Str. Nr. 23 Bl. Ap.	28792032	
217	PFA MANIU NICOLAE	154	Str. Nr. 6 Bl. Ap.	24981411	
218	PFA MANIU NICOLAE 'MARIA'	142	Str. Nr. 73 Bl. Ap.	27550618	
219	PFA MATEI GHEORGHE 'PIANU'	138	Str. Nr. 50 Bl. Ap.	28713535	
220	PFA MATEI MARIA 'AGRO'	149	Str. Nr. 46 Bl. Ap.	28719147	
221	PFA MIHAILESCU MARIA 'PIANU'	147	Str. Nr. 105 Bl. Ap.	28746850	
222	PFA MIRCA NICOLAE MIHAI 'STRUNGARI'	161	Str. Nr. 35 Bl. Ap.	29709281	
223	PFA MIRCA ROMULUS IOAN 'ANA'	160	Str. Nr. 27 Bl. Ap.	30248785	
224	PFA MIRCA ZAHARIE	144	Str. Nr. 81 Bl. Ap.	27344260	
225	PFA MOGAN IOAN 'PIANU DE JOS'	178	Str. Nr. 157 Bl. Ap.	29657522	
226	PFA NEAG MARCELA IULIANA	212	Str. OCOALE Nr. Bl. Ap.	28776096	
227	PFA NISTOR IOAN ANDREI 'IOAN'	165	Str. Nr. 82 Bl. Ap.	31792296	
228	PFA OITA FLORIN 'COMERCIANT'	220	Str. Nr. Bl. Ap.	27876380	
229	PFA PASCA GABRIEL VALENTIN	113	Str. HOREA Nr. 62 Bl. Ap.	20590461	
230	PFA PASTIU COSMIN SORIN	124	Str. Nr. NR 3 Bl. Ap.	28762333	
231	PFA PASTIU LENUTA ' CRISTI'	0	Str. Nr. 25 Bl. Ap.	30025880	
232	PFA PASTIU NICOLAE ' MIHAI'	146	Str. Nr. 96 Bl. Ap.	27438593	
233	PFA PAVELESCU IOAN	140	Str. Nr. 55 Bl. Ap.	27372243	
234	PFA RADU ELISABETA NICOLETA	157	Str. Nr. 28 Bl. Ap.	27602679	
235	PFA RADU PETRU 'PURCARETI'	128	Str. Nr. 9 Bl. Ap.	27602601	
236	PFA RUS ANDREI TUDOR	170	Str. MOTILOR BL S1 SC.C AP 7 Nr. Bl. Ap.	26945555	
237	PFA SINEA GHEORGHE ILIE	180	Str. Nr. 228 Bl. Ap.	27658416	
238	PFA SINEA PAVEL DANIEL	176	Str. Nr. 510 Bl. Ap.	31775236	
239	PFA STANCIU IOANA 'NICOLAE'	156	Str. Nr. 17 Bl. Ap.	27611855	
240	PFA STANILA ANA	153	Str. Nr. 1A Bl. Ap.	27644852	
241	PFA STANILA IOAN MARIA	126	Str. Nr. 7 Bl. Ap.	27378513	
242	PFA STEFANI IOANA MARIA	108	Str. CRISAN Nr. 435 Bl. Ap.	31092004	
243	PFA STOICA SIMION GHEORGHE	177	Str. Nr. 520A Bl. Ap.	31822869	
244	PFA STREP C DUMITRU	166	Str. PIANU DE JOS Nr. 307 Bl. Ap.	31803360	
245	PFA TOMUS ELENA 'IOAN'	172	Str. PIANU DE SUS Nr. 456 Bl. Ap.	31862065	
246	PFA TRIF VALERIA 'PETRU'	162	Str. Nr. 54A Bl. Ap.	31779718	
247	PFA VINERIAN COMAN PAVEL	148	Str. Nr. 112 Bl. Ap.	27444846	
248	PIAN PROD EGG	89	Str. STR.M.VITEAZU Nr. 1A Bl. Ap.	30296162	
249	PIANU AUTOSERVICE SRL	254	Str. PIANU DE SUS Nr. 532 Bl. Ap.	40527400	
250	PLESA DAN CALIN II	245	Str. Nr. 313 Bl. Ap.	32311200	
251	POLIWOOD	221	Str. Nr. Bl. Ap.	243783900	
252	POLIWOOD SRL	59	Str. GATERULUI Nr. 73 Bl. Ap.	24378390	
253	PORTELAN SAVU	2	Str. CLOSCA Nr. 257 Bl. Ap.	4649605	
254	POST POLITIE PIANU	201	Str. PIANU DE SUS Nr. 90 Bl. Ap.	43310058	
255	PRIMARIA PIANU	98	Str. EXTRAVILAN PIANU DE SUS Nr. 94 Bl. Ap.	1564952	
256	PRO ECO LUX	88	Str. HOREA Nr. 157 Bl. Ap.	18966034	
257	RCS&RDS SA	267	Str. DR.STAICOVICI Nr. 75 Bl. Ap.	5888716	
258	ROEMI GROUP SRL	11	Str. B-ul Revolutiei Nr. 61 Bl. A11 Ap. 10	5161515	
259	ROLAND PLUS SRL	49	Str. Nr. 78A Bl. Ap.	9054560	
260	ROMADVERT SRL	60	Str. B-DUL REVOLUTIEI Nr. 75 Bl. Ap.	22705029	
261	ROMTELECOM SA	21	Str. EMILE ZOLA Nr. Bl. Ap.	427320	
262	SA VINTANA	226	Str. LUCIAN BLAGA Nr. 63 Bl. Ap.	1752133	
263	SAPTE CETATI SRL	52	Str. HOREA Nr. 148 A Bl. Ap.	18809641	
264	SARBU A.MONA OLIMPIA	119	Str. Nr. Bl. Ap.	20609041	
265	SC OMV PETROM MARKETING SRL	209	Str. CORALILOR Nr. 22 Bl. Ap.	11201891	
266	SC TRANS IVINIS &CO SRL	0	Str. M. KOGALNICEANU Nr. 61 Bl. Ap.	5851237	
267	SC. ADIMAT FOREST SRL	222	Str. Nr. Bl. Ap.	29953774	
268	SC.BOGDAN RUXANDRA.SRL	110	Str. CUGIR Nr. 1 Bl. Ap.	32495838	
269	SHINE CONSTRUCTII SRL	263	Str. HOREA Nr. 32 Bl. Ap.	41597896	

270	SILBER HOLZTECHNIK	28	Str. 1 MAI Nr. 52 Bl. Ap.	11802549	
271	SILVYOANA SRL	218	Str. Nr. 566 Bl. Ap.	37145183	
272	SIMIDANSPEDITION	230	Str. PIANU DE SUS Nr. 31 Bl. Ap.	36478805	
273	SIMOTRANS	39	Str. PRINCIPALA Nr. 245 Bl. Ap.	5454	
274	SINDICATUL CORPUL SIL. AL O.S.	216	Str. PIANU DE SUS Nr. 527 Bl. Ap.	16974847	
275	SIT TEHNOLOGII INDUSTRIALE SRL	81	Str. A.BENA Nr. 102 Bl. Ap.	14187023	
276	SN RADIOCOMUNICATII	24	Str. FAGULUI Nr. 2 Bl. Ap.	10881986	
277	SOC.AGRICOLA SEMANATOAREA	13	Str. PIANU DE SUS Nr. 51 Bl. Ap.	3052403	
278	TA ROD ALEX	37	Str. P-TA DACIA Nr. 9A Bl. Ap.	12495914	
279	TAVIMAR TEAM SRL	0	Str. STEFAN CEL MARE Nr. 70 Bl. Ap.	36702952	
280	TEHNI SPORT	72	Str. EXTRAVILAN PIANU DE SUS Nr. 74 Bl. Ap.	15305275	
281	TELEKOM ROMANIA MOBILE	62	Str. SPLAIUL INDEPEDEPENDENTEI Nr. 319 G Bl.	11952970	
282	TELETRANS INTERNATIONAL	33	Str. PRINCIPALA Nr. 40 Bl. Ap.	12691996	
283	TERASFIL CONS SRL	237	Str. PIANU DE SUS Nr. 296 Bl. Ap.	34656930	
284	TOUR INVEST TEAM SRL	61	Str. PIANU DE SUS Nr. 122 Bl. Ap.	18527667	
285	TRANSALPINA FAN SRL	106	Str. V.FRUMOASEI Nr. 41 Bl. Ap.	29342575	
286	TRITICUM SEBES AGROFURAJE	64	Str. EXTRAVILAN PIANU DE JOS Nr. FN Bl. Ap.	25481490	
287	TRITICUM SEBES AGROTINERET	65	Str. EXTRAVILAN PIANU DE JOS Nr. FN Bl. Ap.	25569436	
288	TRITICUM SEBES SRL	29	Str. DJ704A Nr. 1 Bl. Ap.	18142229	
289	TRITICUM-CENTR. DE PREG. SI CALIF.	63	Str. EXTRAVILAN PIANU DE JOS Nr. FN Bl. Ap.	25569428	
290	TULEA MONICA MARIA PFA	233	Str. PIANU DE SUS Nr. 174 Bl. Ap.	34273234	
291	UNIUNIA JUDETEANA A COOP. DE	15	Str. B-DUL 1 DECEMBRIE 1918 Nr. 3 Bl. Ap.	18090766	
292	UTILEXFIL CONS SRL	252	Str. PIANU DE SUS Nr. 297 Bl. Ap.	40123916	
293	VAN DER LINDE ONION'S SRL	265	Str. GARBOVA Nr. 82 Bl. Ap.	42077131	
294	VAN DER LINDE SRL	266	Str. PIANU DE JOS Nr. 1H Bl. Ap.	33624817	
295	VASITEO FRUSCT SRL	251	Str. Nr. 266 Bl. Ap.	40349035	
296	VILA DORA SRL	8	Str. STRUNGARI Nr. 50 Bl. Ap.	14925368	
297	VILLA CONSTRUCT SRL	35	Str. MARASESTI Nr. 26 Bl. Ap.	11380800	
298	VIOMAR COMPANY	10	Str. PIANU DE SUS Nr. 408 Bl. Ap.	11122222	
299	YANN HOLDING COMPANY SRL	272	Str. DRUMUL SIBIULUI Nr. 43 A Bl. Ap.	38502837	

## Județul ALBA

Comuna PIANU

COMISIA SPECIALĂ PENTRU ÎNTOCMIREA INVENTARULUI  
BUNURILOR CARE ALCĂTUIESC DOMENIUL PUBLIC AL  
COMUNEI

ANEXA NR. 1 LA STATUTUL COMUNEI PIANU

PETRUSE MARIN IOAN

# INVENTARUL

## bunurilor care aparțin domeniului public al comunei PIANU

Secțiunea I						
Bunuri imobile						
Nr. crt.	Codul de clasificare	Denumirea bunului	Elemente de identificare	ANUL dobinderii sau, după caz, al dării în folosință	Valoarea de inventar	Situația juridică actuală
1	2	3	4	6		
1	1.6.4.	Sediu Consiliul Local și Primărie	Imobilul, clădirea și terenul aferent sunt situate pe Str.Principală nr.94, este construit din cărămidă, fundament din beton, învelitoare țiglă, cu parter și etaj având -14 încăperi Terenul aferent este în suprafață de 2123,07 mp., din care: teren construit 563,07 mp., curte 569 mp., grădina 991 mp. Vecini: N-Bildea Maria, S-Sinea Nicolae, E- Vale Pian, V-Drum Județean	1929	563.700,00	Conf. C.F. 82,nr.top.147, 148

2	1.6.2.	Ciădire Cămin cultural Pianu de Sus	Imobilul, clădirea și terenul aferent sunt situate pe Str.Principala nr.237, construită din cărămidă, cu fundament din beton, învelitoare țiglă,cu parter, 5 încăperi cu suprafața utilă de 1017,9 mp. - Teren aferent în suprafață totală de 1355,70 mp., din care: construcții 1017,9 mp.și curte 337,8mp. Terenul este proprietatea particulară a lui Dura Vasile. Vecini: N-Bocan Micea, S-Luca Ana, E- Drum Județean, V-Cindroi Ioan	1957	598.300,00	Conf.C.F.2049 Dura Vasile, Stanla P. Înch. 2929/1914 și 1194/1943.Nr.top.966,967,968
3	1.6.2.	Ciădire Grădiniță-Pianu de Sus	Imobilul, clădirea și terenul aferent sunt situate pe Str. Principală, nr.78,constr. din cărămidă, fundament din beton, acoperămint țiglă, cu parter 5 încăperi în suprafață utilă de 184,17 mp.Teren aferent în suprafață totală 999 mp., din care: construcții 214,17 mp, curte - 784,83 mp.Vecini: N-Pașca Gheorghe, S-Mărghișan Gheorghe, E-Ban Gheorghe, V-Drum Județean	1965	340.500,00	Comuna Pianu, Domeniul public, CF 71410
4	1.6.2.	Ciădire Școala generală Pianu de Sus	Imobilul, clădirea și terenul aferent sunt situate pe Str.Principala,nr.172, în sat Pianu de Sus, Comuna Pianu, clădirea construită din cărămidă, fundament din beton, învelitoare din țiglă, cu parter și etaj,10 încăperi,în suprafață desfasurata de 665 mp, suprafață construită 340 mp. Teren aferent în suprafață totală de 1271 mp. din care: construcții 340 m.p. curte -931 mp.Vecini: N-Gros Elisabeta, S-Bisterica Ortodoxă,E-Drum Județean, V-cimitir Bisterica Ortodoxă	1935	745.400,00	Comuna Pianu Domeniul public, Cf 70297 Pianu
5	1.6.2.	Monumentul Eroilor Pianu de Sus	Situat în Str.Principala,construit din piatră și ciment,în suprafață totală de 98 mp. Vecini: N-Drum Comunal, S-Drum Comunal,E-D.J, V-Drum Comunal	1931	29.100,00	C.F. 21 Nr. Top.1468/parte
6	1.3.1.	Pod peste Valea Pianu la "Oancea"	Situat în locul numit la Oancea în suprafață de 72 mp, construit din dale de beton. Vecini: N-Valea Pian, S-Valea Pian, E-Drum Comunal, V-Drum Comunal	1976	868.500,00	,conf.C.F. 21 Nr.top.1466/parte.
7	1.3.1.	Pod peste Valea Hotar La Valea Hotarului (Corn)	Situat în locul numit Corn - în suprafață de 32 mp. Vecini:N-Drum Comunal, S-Drum Comunal, E-Pîrîu Valea Hotarului., V-Pîrîu Valea Hotarului	1963	27.800,00	Proces verbal 1999 Nr.top.1468/parte
8	1.3.1.	Pod peste Valea Pianu la OanceaValea Pian-La Cosma	Situat în locul numit La Cosma, în suprafață de 100 mp.Vecini: N_Valea Pian,S-Valea Pian,E-Drum Comunal V-Drum Comunal	1996	905.375,95	,conf.C.F.21,Nr.top.1466/parte

9	1.6.2.	Ciădire Cămin cultural Pianu de Jos	Imobilul, clădirea și terenul aferent sunt situate pe Str. Cloșca, nr. 284 din cărămidă cu învelitoare țigla cu fundament de beton. Teren aferent în S=713mp., din care: construcții- 421mp., curte 292 mp. - 6 încăperi. Vecini: N-str. Cloșca, S-Savu Silvia, E-Str. Cloșca, V-Magazin alimentar	1962	1.877.200,36	Domeniul public, CF 75017
10	1.6.1	Dispensar uman Pianu de jos	Imobilul, clădirea și terenul aferent sunt situate pe Str. Cloșca, nr. 236 din cărămidă cu învelitoare țigla cu fundament de beton, 6 încăperi cu S=280mp. Suprafața totală 2184 mp din care : construcții 280 mp curte 340 mp, gradina 1564 mp .Vecini: N-Didin Adam, S-Gradinita, E-Str. Cloșca, V-Str. orea	1937		CF.60 Nr.top.334,335
11	1.6.2.	Monumentul Eroilor Pianu de Jos	Situat în Str. Horea, nr. 56, construit din marmură și ciment, cu suprafața de 103 mp. Vecini: N-Petra Vasile, S-Iancu Ioan, E-Str. Horea, V-Armean Ana	1978	39.500,00	Decizia 247/1982 și Decret 223/1974 conf. C.F. 198 Nr. top. 290/parted
12	1.6.2.	Teren sport Pianu de Jos si vestiare	Situat în La Hudița Țăranului, cu suprafața de 7863 mp. Vecini: N-Sbucnea Ioan, S-Hudița Țăranului, E-Valea Pianului, V-Guia Viorel	2011	188.700,00	C.F. 2731, Nr. top. 936, 937, 938, 939, 940/1, 931
13	1.3.1.	Pod peste Vale - La Ciocu	Situat în locul numit La Ciocu, construit din beton armat cu suprafața de 132 mp. Vecini: N-Valea Pian, S-Valea Pian, E-Str. Crișan, V-Str. Cloșca	1979	396.400,00	Nr. top. 941/parte
14	1.3.1.	Pod peste Valea Pian la Ghitan	Situat în locul numit La Ghitan, construit din beton armat, cu suprafața de 52 mp. Vecini: Valea Pian, S-Valea Pian, E-Str. Crișan, V-Str. Cloșca	1978	156.400,00	Nr. top. 892/parte
15	1.6.2.	Ciădire Grădinița Pianu de Jos	Imobilul, situat în comuna Pianu, str. Cloșca, nr. 237, compus din: clădire cu 4 încăperi, cu fundație din beton, zidarie din cărămidă, șarpantă de lemn și învelitoare din țigla, în suprafață construită de 268 mp și teren aferent în suprafața totală de 885 mp. Vecinătăți: N-Dispensar uman, S-Proprietate privată familia Paulini, E-Drum Comunal, V-Drum Județean	1965 2010	1.052.300,00	Domeniul public al comunei Pianu, potrivit H.G. nr. 974/2002 - Anexa nr. 52 și HG nr. 135/2012; C.F. nr. 70546 Pianu, nr. cadastral 70546 și 70546 - C1
16	1.6.2.	Ciădire Școala primară Clasele I-IV Pianu de Jos	Imobilul, clădirea și terenul aferent sunt situate pe Str. Horea, nr. 165a, construită din cărămidă, învelitoare țigla, fundament din beton, 5 încăperi. Suprafața totală 1367 curți, clădiri. Vecini: N-Florea Petru, S-Trif Nicolae, E- Biserica Greco-Orientală, V-Drum Județean	1911	346.800,00	C.F. 143, nr. top. 464/part. Biserica a Greco-Orient. Folos școala Prot. Din 03.08.2000

17	1.6.2.	Clădire școala generală clasele V-VIII Pianu de Jos	Imobilul, clădirea și terenul aferent sunt situate pe Str. Cloșca, nr. 341, construit din cărămidă, învelitoare țiglă, fundament din beton, 6 încăperi cu supr. tot. de 2004 mp., curți, clădiri în suprafața de 381 mp. Vecini: N-Drum Comunal, S-Todescu Ioan, E-Miga Cristian, V-Drum Comunal	1910	534.900,00	,Inch.508/1949 și 186/1950 OUG 30/2000 Prot.din 03.08.2000 Nr.top.865,866
18	1.6.2.	Clădire Cămin cultural Strungari	Imobilul, clădirea și terenul aferent sunt situate în Strungari, nr. 10, construit din cărămidă, învelitoare țiglă, fundament din beton, 1 cameră cu S-297 mp. Terenul este proprietatea particulară a lui Colhon Constantin Teren aferent în supraf. Totală de 447,2 mp., din care: constr.297 mp, curte 190,2 mp. Vecini: N-Trif Gheorghe; S-internat, E-Trif Gheorghe, E-Drum Comunal	1958	193.500,00	C.F.171 Colhon Constantin Inch.690/1987.Nr.top.39/2/2/parte
19	1.6.2.	Clădire destinată Internat-Strungari	Imobilul, clădirea și terenul aferent sunt situate în Strungari, nr. 10, construit din cărămidă, învelitoare țiglă, fundament din beton, 7 încăperi cu suprafața de 163,65 mp. Terenul este proprietatea particulară a lui Colhon Constantin Vecini: N-Cămin Cultural, S-Drum Comunal, E-Trif Gheorghe, V-Drum Comunal	1929	652.400,00	C.F.171 Colhon Constantin OUG 30/2000 Inch.690/1987 39/2/2/parte Nr.top.
20	1.6.2.	Școala Generală-Strungari	Imobilul, clădirea și terenul aferent sunt situate în Strungari, nr.22, construcția din cărămidă, învelitoare țiglă, fundament din beton 6 încăperi, cu supraf. utilă 286,96 mp. Supraf. totală 924 mp. din care: constr. 327 mp., curte 597 mp. Vecini: N-Drum Comunal, S-Castaian Migailă, E-Biserica Ortodoxă, V-Drum Comunal	1924	343.700,00	C.F.70268,cu nr.top.32/1/a.31/2,32/ 2. Comuna Pianu cu titlu de cumpărare.conf.Inch.2532/1932. OUG 30/2000 Protocol din 03.08.2000
21	1.6.2.	Cămin Cultural Purcăreți	Imobilul, clădirea și terenul aferent în suprafața de 601 mp sunt situate în Purcăreți, nr.36a, construit din cărămidă, învelitoare țiglă, cu 1 încăpere . Vecini: N-Teren Comunal, S-Școala generală, E-Cindea Ioan, V-Drum comunal	1960	153.900,00	C.F. 74993 cu nr.top.582/2/parte comuna
22	1.6.2.	Școala generală-Purcăreți	Imobilul, clădirea și terenul aferent sunt situate în Purcăreți, nr.36, construit din cărămidă, învelitoare țiglă, fundament din beton 4 încăperi, cu suprafața utilă de 200 mp. Suprafața totală de 401 mp, din care: 256 mp. Construcții și 145 mp. Curte. Vecini: N-Cămin Cultural, S-Cosor Nicolae , E-Cindea Ioan, V-Drum comunal	1958	446.500,00	Comuna conf.C.F.75000 cu nr.top.582/2/parte.OUG 30/2000.Protocol din 03.08.2000



23	1.6.2.	Școala Primară-Plai	Imobilul, clădirea și terenul aferent sunt situate în Plai, construită din cărămidă, învelitoare țigla, fundament din beton cu 2 încăperi cu suprafața utilă de 50 mp. Supraf. totală 600 mp., din care: 550 mp. Curte și 45 mp. clădiri Vecini: N-Drum Comunal, S-Cindea Miron, E-Iancu Stanciu Ionel, V-Drum Comunal	1962	30.300,00	C.F. nr.5 Nu există foarte.Reconstuire foarte CF. OUG 30/2000 H54/rotocol 03.08.2000
		STRĂZI PIANU DE SUS				
24	1.3.7.1.	Macui	asfalt L=1370 m., l=7 m., S=9590mp. Nr. Top 1986	2013	657.100,00	Domeniul Public al comunei Pianu potrivit H.G. nr. 974/2002- Anexa nr. 542, H.G. NR. 135/2012 și Hotărârii Consiliului Local nr. 91/2013;
25	1.3.7.1.	La canton	din asfalt L=170 m., l=4m., S=2896mp.	2020	253.600,00	Nr.top.1595
26	1.3.7.1.	Tecanel	din asfalt L=263m, l=3,5m, S=2426mp.	2020	343.700,00	Nr.top.1558
27	1.3.7.1.	Gauri	din asfalt L=375 m, l=4m, S=3106 mp.	2020	541.500,00	Nr.top.1495
28	1.3.7.1.	Piniilor	din asfalt L=260m, l=4m, S=2048 mp.	2020	374.800,00	Nr.top.1432
29	1.3.7.1.	Cotirhau	din asfalt L=309 m, l=3,5m, S=1526 mp.	2020	396.500,00	Nr.top.1328
30	1.3.7.1.	Ulița (la Pantică)	din asfalt L=317m, l=3 m, S=2640 mp.	2020	367.500,00	Nr.top.1306
31	1.3.7.1.	La Oancea	din pământ L=120m., l=4 m, S=480 mp.	2020	4.900,00	Nr.top.1222
32	1.3.7.1.	La Cruce	din pământ L=60m, l= 4m, S=240 mp.	2020	2.500,00	Nr.top.1222
33	1.3.7.1.	Riului	L=1140m, l=7m, S=7980 mp. Asfalt L =700m, nr. Top1600, 1217, 1222	2013	408.100,00	Domeniul Public al comunei Pianu potrivit H.G. nr. 974/2002 – Anexa nr. 52, H.G. 135/2012 și Hotărârii Consiliului Local nr. 91/2013;
34	1.3.7.1.	Uliță (Stancutu)	din panint L=85m, l=3,5m, S=308 mp.		4.100,00	Nr.top.1641
35	1.3.7.1.	Uliță (La Blada)	din pământ L=100m, l=3,5m, S=350mp.		4.800,00	Nr.top.1674
36	1.3.7.1.	Uliță (La Dispensar)	din pământ L=668m, l=3,5 m, S=2430 mp.		32.400,00	Nr.top.1711
37	1.3.7.1.	Uliță (La Nichitoi)	din pământ L=45 m, l=3,5m, S=180mp.		2.700,00	Nr.top.1724
38	1.3.7.1.	La Floarea	din pământ L=240m, l=4m., S=960mp.		23.500,00	Nr.top.1747
39	1.3.7.1.	Macui	din balast L=120m, l=4m, S=540mp.		9.500,00	Nr.top.1110

40	1.3.7.1.	La Bunea	asfalt L=125m, l=5,6m, S=700mp. Nr. Top 1108	2013	56.100,00	Domeniul Public al comunei Pianu potrivit H.G. nr. 974/2002 – Anexa nr. 52, H.G. 135/2012 și Hotărârii Consiliului Local nr. 91/2013;
41	1.3.7.1.	În Prund	din balast, L=165 m, l=4m, S=660 mp.		16.200,00	Nr.top.1185
42	1.3.7.1.	Riului	din balast L=65m, l=6m, S=390mp.		7.100,00	Nr.top.1027
43	1.3.7.1.	După Grădini	din balast, L=500m, l=4m, S=2000 mp.		49.000,00	Nr.top.823
44	1.3.7.1.	După Grădini	din balast, L=230m, l=5m, S=1150mp.		23.800,00	Nr.top.758
45	1.3.7.1.	La Lăscan	asfalt , L=340m,l=7,8m,S=2652mp.	2013	164.600,00	Domeniul Public al comunei Pianu potrivit H.G. nr. 974/2002 – Anexa nr. 52, H.G. 135/2012 și Hotărârii Consiliului Local nr. 91/2013;
46	1.3.7.1.	La Lăscan	din pământ , L=180m, l=5m, S=900mp.		13.500,00	Nr.top.589
47	1.3.7.1.	Gruiete	asfalt si beton L=340m, l=7,8m, S=2652 mp., Nr. Top 697	2013	239.600,00	Domeniul Public al comunei Pianu potrivit H.G. nr. 974/2002 – Anexa nr. 52, H.G. 135/2012 și Hotărârii Consiliului Local nr. 91/2013;
48	1.3.7.1.	Gruiete	din Pământ L=205 m, l=4m, S=820mp.		18.100,00	Nr.top.289
49	1.3.7.1.	Gruiete	din pământ L=120m, l=5m, S=600mp.		11.300,00	Nr.top.265
50	1.3.7.1.	Gruiete	asfalt L=80m,l=9,75m,S=780mp. Nr. Top 330	2013	57.200,00	Domeniul Public al comunei Pianu potrivit H.G. nr. 974/2002 – Anexa nr. 52, H.G. 135/2012 și Hotărârii Consiliului Local nr. 91/2013;

51	1.3.7.1.	Gruiete	asfalt, l=430m, l=14,40m, S=6192 mp., Nr. Top 84	2013	318.600,00	Domeniul Public al comunei Pianu potrivit H.G. nr. 974/2002 – Anexa nr. 52, H.G. 135/2012 și Hotărârii Consiliului Local nr. 91/2013;
52	1.3.7.1.	Gruiete	asfalt , l=290m, l=9m, S=2610mp., Nr. Top 114	2013	126.300,00	Domeniul Public al comunei Pianu potrivit H.G. nr. 974/2002 – Anexa nr. 52, H.G. 135/2012 și Hotărârii Consiliului Local nr. 91/2013;
53	1.3.7.1.	Pe Deal	din pământ , L=390m, l=4m, S=1560mp.		38.200,00	Nr.top.698
54	1.3.7.1.	Pe Deal	asfalt ,L=430m, l=8,4m, S=3612 mp., nr. Top 84,	2013	209.600,00	Domeniul Public al comunei Pianu potrivit H.G. nr. 974/2002 – Anexa nr. 52, H.G. 135/2012 și Hotărârii Consiliului Local nr. 91/2013;
55	1.3.7.1.	Hudița Țapului	asfalt ,L=140m, l=6,2 m, S=868mp., Nr. Top 20	2013	66.500,00	Domeniul Public al comunei Pianu potrivit H.G. nr. 974/2002 – Anexa nr. 52, H.G. 135/2012 și Hotărârii Consiliului Local nr. 91/2013;
56	1.3.7.1.	La Scoanta	asfalt , L=210m, l=7,50m, S=1575mp., Nr. top 348	2013	101.300,00	Domeniul Public al comunei Pianu potrivit H.G. nr. 974/2002 – Anexa nr. 52, H.G. 135/2012 și Hotărârii Consiliului Local nr. 91/2013;

57	1.3.7.1.	Bisericii		asfalt , L=600m, l=11,20m, S=6720mp., Nr. top 492	2013	482.500,00	Domeniul Public al comunei Pianu potrivit H.G. nr. 974/2002 – Anexa nr. 52, H.G. 135/2012 și Hotărârii Consiliului Local nr. 91/2013;
		DRUMURI DE EXPLOATARE AGRICOLE					Domeniul Public al comunei Pianu potrivit H.G. nr. 974/2002 – Anexa nr. 52, H.G. 135/2012 și Hotărârii Consiliului Local nr. 91/2013;
58	1.3.7.1.	Chischies		din pământ , L=550m, l=4m, S=2200 mp.		5.500,00	Domeniul Public al comunei Pianu potrivit H.G. nr. 974/2002 – Anexa nr. 52, H.G. 135/2012 și Hotărârii Consiliului Local nr. 91/2013;
59	1.3.7.1.	Chischies		din pământ , L=270m, l=4m, S=1080 mp.		2.700,00	Nr.top. 1077
60	1.3.7.1.	Tituleasa		din pământ , L=570m, l=4m, S=2280mp.		5.700,00	Nr.top.1076
61	1.3.7.1.	Lutsch 2000		din pământ ,L=360m, l=4m, S=1400mp.		3.500,00	Nr.top.4/3
62	1.3.7.1.	Cîmpului		din pământ, L=4350m, l=10m, S=43500 mp.		66.700,00	Nr.top.1036
63	1.3.7.1.	Margini		din pământ ,L=2670m, l=4m, S=10680mp.		26.500,00	Nr.top.1145
64	1.3.7.1.	Margini		din pământ , L=2900m, l=4m, S=11600 mp.		28.800,00	Nr.top.1145/1
65	1.3.7.1.	Padea		din pământ L=640m, l=4m, S=2560 mp.		6.400,00	Nr.top.1086
66	1.3.7.1.	Padea		din pământ , L=450m, l=4m, S=1740 mp.		4.400,00	Nr.top.1039/2
67	1.3.7.1.	Comisatie		din pământ ,L=350m, l=4m, S=1400mp.		3.500,00	Nr.top.1034
68	1.3.7.1.	Calea Ciorii		din pământ , L=900 m, l=4,5m, S=4050 mp.		9.400,00	Nr.top.1138
69	1.3.7.1.	Calea Ciorii		din pământ ,L=380m, l=4,5m, S=1710mp.		3.900,00	Nr.top.1029
70	1.3.7.1.	Corn		din pământ , L=2060m, l=4m, S=8240mp.		20.500,00	Nr.top.1121
71	1.3.7.1.	Muncei		din pământ L=1170m, l=4m, S=4680mp.		11.600,00	Nr.top.1099/1
72	1.3.7.1.	PfValea lui Directorul		din pământ ,L=950m, l=3,4m, S=3200mp.		8.900,00	Nr.top.1112/1
73	1.3.7.1.	Calea Cărămizii		din balast , L=1400 m, l=6m, S=2400mp.		16.400,00	Nr.top.1225

74	1.3.7.1.	Valea Hotarului	din pămînt ,L=1000m,l=4m,S=4000mp.			9.900,00	Nr.top.1238
75	1.3.7.1.	La Sera	din pămînt ,L=700m, l=4m, S=2800mp.			7.000,00	Nr.top.1249
76	1.3.7.1.	Nisipuri	din pămînt ,L=750m,l=4m, S=3000mp.			7.500,00	Nr.top.1228
77	1.3.7.1.	Nisipuri	din pămînt ,L=740m,l=4m, S=3000mp.			7.400,00	Nr.top.1231
78	1.3.7.1.	Nisipuri	din pămînt ,L=760m,l=4m, S=3000mp.			7.500,00	Nr.top.1235
79	1.3.7.1.	Lunca	din pămînt ,L=1000m, l=4m, S=4000mp.			9.900,00	Nr.top.1292
80	1.3.7.1.	Lunca	din pămînt ,L=150m,l=3,5m, S=550mp.			1.400,00	Nr.top.1292/1
81	1.3.7.1.	Lunca	din pămînt ,L=164m, l=3,5m, S=574 mp.			1.600,00	Nr.top.1292/2
82	1.3.7.1.	Lunca	din pămînt ,L=350m,l=3,5m, S=1225 mp.			3.300,00	Nr.top.1292/3
83	1.3.7.1.	Lunca	din pămînt ,L=730m,l=4m, S=2920 mp.mp.			7.300,00	Nr.top.1281/1
84	1.3.7.1.	Lunca	din pămînt ,L=770m, l=4m, S=3080 mp.			7.700,00	Nr.top.1281
85	1.3.7.1.	Lunca	din pămînt , L=670m, l=4m, S=2680mp.			6.700,00	Nr.top.1281/2
86	1.3.7.1.	La Stajunea Mecanizarea Agriculturii	din pămînt ,L=540m,l=4m, S=2160mp.			5.400,00	Nr.nou creat conf.schiței din 1998
87	1.3.7.1.	La Stajunea Mecanizarea Agriculturii	din pămînt ,L=250m,l=4m, S=100mp.			2.500,00	Nr.nou creat conf.schiței din 1998
88	1.3.7.1.	La Stajunea Mecanizarea Agriculturii	din pămînt ,L=250m, l=4m, S=1000mp.			2.500,00	Nr.nou creat conf.schiței din 1998
89	1.3.7.1.	La Stajunea Mecanizarea Agriculturii	din pămînt ,L=285m, l=4m, S=1140mp.			2.800,00	Nr.nou creat conf.schiței din 1998
90	1.3.7.1.	În Vii	din pămînt ,L=750m,l=3,5m, S=2200mp.			7.100,00	Nr. Nou creat conf.schiței din 1998
91	1.3.7.1.	În Vii	din pămînt ,L=1200m, l=4m, S=7200mp.			11.900,00	Nr.top.1424
92	1.3.7.1.	Zăpozi	din pămînt ,L=731 m, l=4m, s=2920mp.			7.300,00	Nr.top.1323
93	1.3.7.1.	Calea Coastei	din pămînt ,L=1150m, l=4m, S=2600mp.			11.400,00	Nr.top.1443
94	1.3.7.1.	Scăunele	din pămînt ,L=1450m, l=4m, S=5800mp.			14.400,00	Nr.top.1470
95	1.3.7.1.	Scăunele	din pămînt ,L=350m, l=4m, S=1400mp.			3.500,00	Nr.top.1536
96	1.3.7.1.	Surdos	din pămînt ,L=1000m, l=4m, S=4000mp.			9.900,00	Nr.top.1844
97	1.3.7.1.	Calea Dealului	din pămînt ,L=430m, l=4m, S=1750mp.			4.300,00	Nr.top.1893
98	1.3.7.1.	Calea Dealului	din pămînt ,L=1250m, l=4m, S=5000mp.			12.400,00	Nr.top.1891
99	1.3.7.1.	Canal Lunca	din pămînt ,L=335m, l=4m, S=1380mp.			3.400,00	Nr.top.1286
100	1.3.7.1.	Canal Lunca	din pămînt ,L=180m, l=4m, S=720mp.			1.800,00	Nr.top.1226

101	1.3.7.1.	Canal Lunca	din pământ, L=280m, l=4m, S=1120mp.			2.800,00	Nr.top.1099
102	1.3.7.1.	Canal Lunca	din pământ, L=1300m, l=4m, S=5200mp.			12.900,00	Nr.top.1030
103	1.3.7.1.	Cîmp de Sus	din pământ, L=380m, l=4m, S=1520mp.			3.800,00	Nr.top.1217
		STRĂZI PIANU DE JOS					
104	1.3.7.1.	Stradă "La Rudy"	asfalt L=125m, l=11m, S= 1375 mp.		2013	76.500,00	Domeniul Public al comunei Pianu potrivit H.G. nr. 974/2002 – Anexa nr. 52, H.G. 135/2012 și Hotărârii Consiliului Local nr. 91/2013;
105	1.3.7.1.	Stradă "La Cîntar"	asfalt, L=110m, l= 9,6 m, s = 1056 mp. , nr. Top. 333		2013	54.300,00	Domeniul Public al comunei Pianu potrivit H.G. nr. 974/2002 – Anexa nr. 52, H.G. 135/2012 și Hotărârii Consiliului Local nr. 112/2011;
106	1.3.7.1.	Stradă "Calea Cioarei"	din pământ, L=160 m, l=6m, s= 960mp.			17.400,00	Nr.top.486
107	1.3.7.1.	Stradă "Corbanici"	asfalt L = 180m, l= 7,2m, s=1296 mp., nr. top. 210		2013	86.500,00	Domeniul Public al comunei Pianu potrivit H.G. nr. 974/2002 – Anexa nr. 52, H.G. 135/2012 și Hotărârii Consiliului Local nr. 91/2013;
108	1.3.7.1.	Stradă "Pravala"	din beton L= 210m, l = 10m, s = 2100 mp.			85.300,00	Nr.top.672
109	1.3.7.1.	Stradă "La Stanciu"	din pământ L= 76 m, l = 5m, S = 380 mp.			7.900,00	Nr.top.670
110	1.3.7.1.	Stradă "Cloșca"	asfalt L= 1300m, l = 14m, s= 17990 mp. Nr. top 765		2013	960.300,00	Domeniul Public al comunei Pianu potrivit H.G. nr. 974/2002 – Anexa nr. 52, H.G. 135/2012 și Hotărârii Consiliului Local nr. 91/2013 și nr. 17/2015;

111	1.3.7.1.	Stradă "Crișan"	asfalt L = 1190m, l =7,7 m, s = 9163 mp. Nr. top 1531	2013	575.300,00	Domeniul Public al comunei Pianu potrivit H.G. nr. 974/2002 – Anexa nr. 52, H.G. 135/2012 și Hotărârii Consiliului Local nr. 91/2013;
112	1.3.7.1.	Stradă "La Miga"	din balast L = 156m, l = 9m, s= 1404 mp.		19.600,00	Nr.top. 149
113	1.3.7.1.	Stradă "Topil"	din balast L=390 m, l=6 m, s = 2340 mp.		42.500,00	Nr.top.85
114	1.3.7.1.	Stradă "Richisului"	din pământ L = 150m, l = 5m, s = 750 mp.		15.500,00	Nr.top.1292
115	1.3.7.1.	Stradă "La Ciucurei"	din pământ L = 130m, l = 4m, s= 520 mp.		10.300,00	Nr.top.1245
116	1.3.7.1.	Stradă "La Ghitan"	din balast L= 145 m, l + 5m, s = 725 mp.		60.000,00	Nr.top.766
117	1.3.7.1.	Stradă "Hudița țaranului"	asfalt L = 120m, l = 8,50m, s = 1020 mp., Nr. top 1119/1	2013	61.600,00	Domeniul Public al comunei Pianu potrivit H.G. nr. 974/2002 – Anexa nr. 52, H.G. 135/2012 și Hotărârii Consiliului Local nr. 56/2013 si 91/2013;
		DRUMURI DE EXPLOATARE AGRICOLE				
118	1.3.7.1.	Drum vicinal "La Bălanuț"	de pamânt L=860, l=4 m, S=3440 mp.		8.500,00	Domeniul Public al comunei Pianu potrivit H.G. nr. 974/2002 – Anexa nr. 52, H.G. 135/2012 și Hotărârii Consiliului Local nr. 56/2013;
119	1.3.7.1.	Drum vicinal "Patru lui Savu"	De pământ: L=1440, l=4 m, S=5760 mp		14.300,00	Nr.top.1119/1
120	1.3.7.1.	Drum vicinal La Nuc"	din pământ L=1360m, l=4m, s= 5400mp.		13.500,00	Nr.top.13
121	1.3.7.1.	Drum vicinal "La Fîntîna"	din pământ, L= 1400m, l=4m, s = 5600 mp.		13.900,00	Nr.top.282
122	1.3.7.1.	Drum vicinal "Podei"	din pământ, L= 1350m, l=4m, s =5400 mp.		13.400,00	Nr. Top.121
123	1.3.7.1.	Drum vicinal "Lisca"	din pământ, L= 1110m, l=4m, s = 4440 mp.		11.000,00	Nr.top.192/1
124	1.3.7.1.	Drum vicinal "Podei de Jos"	din pământ, L= 740m, l=4m, s = 2960 mp.		7.400,00	Nr.top.326
125	1.3.7.1.	Drum vicinal "La Zdeinghea"	din pământ, L= 400m, l=4m, s = 1600 mp.		4.000,00	Nr.top.326/1
126	1.3.7.1.	Drum vicinal "Calea Roșie"	din pământ, L= 1130m, l=4m, s = 4520 mp.		11.200,00	Nr.top.238

127	1.3.7.1.1.	Drum vicinal "În Viile de Jos"	din pământ, L= 1200m, l=4m, s = 4800 mp.		11.900,00	Nr.top. 132/1
128	1.3.7.1.1.	Drum vicinal "Calea Lată"	din pământ, L= 800m, l=4m, s = 3200 mp.		8.000,00	Nr.top.659
129	1.3.7.1.1.	Drum vicinal "Calea Roșie"	din pământ, L= 500m, l=4m, s = 2000 mp.		5.000,00	Nr.top.180
130	1.3.7.1.1.	Drum vicinal "La S.M.A."	din pământ L= 200m, l=4m, s =800 mp.		3.300,00	Nr.top.81/1
131	1.3.7.1.1.	Drum vicinal "Lunca de Mijloc"	din pământ, L= 450m, l=4m, s = 18000 mp.		4.500,00	Nr.top.96
132	1.3.7.1.1.	Drum vicinal "La Complex"	din pământ, L= 1190m, l=4m, s = 4760 mp.		11.800,00	Nr.top.192/1
133	1.3.7.1.1.	Drum vicinal "La Frăgar"	din pământ, L= 2500m, l=4m, s = 10000 mp.		24.900,00	Nr.top. 1029
134	1.3.7.1.1.	Drum vicinal "La Frăgar"	din pământ, L=250 m, l = 4m, s= 1000 mp.		2.500,00	Nr.top. 1027/1
135	1.3.7.1.1.	Drum vicinal "Calea Cioarei"	de pământ L=620, l8 m, S= 4960 mp.		8.400,00	Nr.top.35,
136	1.3.7.1.1.	Drum vicinal "PîValea Spinelui"	din pământ, L=1010 m, l = 4m, s= 4040 mp.		10.000,00	Nr.top.52
137	1.3.7.1.1.	Drum vicinal "Cleje"	din pământ, L=570 m, l = 4m, s= 2280 mp.		5.700,00	Nr.top.54/1
138	1.3.7.1.1.	Drum vicinal "La Complex"	din pământ, L=287 m, l = 4m, s= 1148mp.		2.900,00	Nr.top.92/1
139	1.3.7.1.1.	Drum vicinal "La Complex"	din pământ, L=750 m, l = 4m, s= 3000 mp.		7.500,00	Nr.top.26
140	1.3.7.1.1.	Drum vicinal Între Obreje"	din pământ, L=1490 m, l = 4m, s= 5960 mp.		14.800,00	Nr.top. 14
141	1.3.7.1.1.	Drum vicinal "Obreja Mare"	din pământ, L=490 m, l = 4m, s= 1960 mp.		4.900,00	Nr.top. 17
142	1.3.7.1.1.	Drum vicinal "La Șopru"	din pământ, L=1365 m, l = 4m, s= 5460 mp.		13.600,00	Nr.top.278
143	1.3.7.1.1.	Drum vicinal "capul Satului"	din pământ, L=390 m, l = 4m, s= 1660 mp.		4.000,00	Nr.top.67
144	1.3.7.1.1.	Drum vicinal "După Cimitir"	din pământ L=450m, l=4m, s=1800 mp.		4.500,00	Nr.top.66
145	1.3.7.1.1.	Drum vicinal Între Calea Cîmpului și Stanciul"	din pământ L=800m, l=4m, s=3200 mp.		7.900,00	Nr.top.98
146	1.3.7.1.1.	Drum vicinal "Roghina Mică"	din pământ L=800m, l=4m, s=3200 mp.		7.900,00	Nr.top.1000/1
147	1.3.7.1.1.	Drum vicinal Roghina Mare"	din pământ L=790m, l=4m, s=3160 mp.		7.900,00	Nr.top.1003
148	1.3.7.1.1.	Drum vicinal "La Victor"	din pământ L=790m, l=4m, s=3160 mp.		7.900,00	Nr.top.1021
149	1.3.7.1.1.	Drum vicinal "Calea lui Stanciul"	din pământ L=990m, l=4m, s=3960 mp.		9.800,00	Nr.top.979
150	1.3.7.1.1.	Drum vicinal "La Măriuca"	din pământ L=1020m, l=4m, s=4080 mp.		10.100,00	Nr.top.966
151	1.3.7.1.1.	Drum vicinal "La Morcan"	din pământ L=420m, l=4m, s=1680 mp.		4.200,00	Nr.top.956
152	1.3.7.1.1.	Drum vicinal "La Nisipuri"	din pământ L=910m, l=4m, s=3640 mp.		9.000,00	Nr.top. 962
153	1.3.7.1.1.	Drum vicinal "La Cărămizi"	din pământ L=800m, l=4m, s=3200 mp.		8.000,00	Nr.top.1231
154	1.3.7.1.1.	Drum vicinal "Lisca de Jos"	din pământ L=1200m, l=4m, s=3200 mp.		11.900,00	Nr.top. 189/1/1
155	1.3.7.1.1.	Drum vicinal "Lisca de Jos"	din pământ L=290m, l=4m, s=1160 mp.		2.900,00	Nr.top. 189/2/1
156	1.3.7.1.1.	Drum vicinal "Lisca de Mijloc"	din pământ L=1580m, l=4m, s=6320 mp.		15.700,00	Nr.top.189/1/2
157	1.3.7.1.1.	Drum vicinal "Lisca de Mijloc"	din pământ L=910m, l=4m, s=3640 mp.		9.000,00	Nr.top. 189/1/4
158	1.3.7.1.1.	Drum vicinal "Lisca de Sus"	din pământ L=1130m, l=4m, s=4520 mp.		11.200,00	Nr.top. 189/1/3
159	1.3.7.1.1.	Drum vicinal "Lunca de Sus"	din pământ L=1110m, l=4m, s=4440 mp.		11.000,00	Nr.top.923
160	1.3.7.1.1.	Drum vicinal "Lunca de Sus"	din pământ L=880m, l=4m, s=3520 mp.		8.800,00	Nr.top.913



161	1.3.7.1.	Drum vicinal "La Moară"	din pământ L=140m, l=4m, s=560 mp.	1.400,00	Nr.top.915/1
162	1.3.7.1.	Drum vicinal "La Zăpozi"	din pământ L=320m, l=4m, s=1280 mp.	3.200,00	Nr.top.810
163	1.3.7.1.	Drum vicinal "La Pitici"	din pământ L=580m, l=4m, s=2320 mp.	5.800,00	Nr.top.809
164	1.3.7.1.	Drum vicinal "La Pitici"	din pământ L=115m, l=4m, s=6200 mp.	1.100,00	Nr.top.847
165	1.3.7.1.	Drum vicinal "După Saț"	din pământ L=460m, l=4m, s=1840 mp.	4.600,00	Nr.top.724/1
166	1.3.7.1.	Drum vicinal "Calea Rchisului"	din pământ L=500m, l=4m, s=2000 mp.	5.000,00	Nr.top.724/1
167	1.3.7.1.	Drum vicinal "La A.E.I."	din pământ L=3565m, l=4m, s=14260 mp.	35.400,00	Nr.top.1038
168	1.3.7.1.	Drum vicinal "Lunca de Mijloc"	din pământ L=1200m, l=4m, s=4800 mp.	11.900,00	Nr.top.96
169	1.3.7.1.	Drum vicinal "La Unghete"	din pământ L=710m, l=4m, s=2840 mp.	7.000,00	Nr.top.300/1
170	1.3.7.1.	Drum vicinal "Unghete"	din pământ L=1730m, l=4m, s=6920 mp.	17.200,00	Nr.top.300
171	1.3.7.1.	Canal "Nisipuri"	canal pământ, L= 930m, l=4m, s=3720mp.	7.400,00	Nr.top.959
172	1.3.7.1.	Canal "Băieși"	canal pământ, L= 930m, l=4m, s=3720mp.	7.400,00	Nr.top.947
173	1.3.7.1.	Canal "Cîmpu de Sus"	canal pământ, L=293m, l=4m, s=1172mp.	2.300,00	Nr.top.1015
174	1.3.7.1.	Canal "La Marluca"	canal pământ, L=645m, l=4m, s=2580mp.	5.200,00	Nr.top.963
175	1.3.7.1.	Canal "Spate Grădini"	canal pământ, L=505m, l=4m, s=2020mp.	4.000,00	Nr.top.975
176	1.3.7.1.	Canal "Spate Grădini"	canal pământ, L=850m, l=4m, s=3400mp.	6.800,00	Nr.top.976
177	1.3.7.1.	Canal "Roghina"	canal pământ, L= 1300m, l=4m, s=5200mp.	10.400,00	Nr.top.1006
178	1.3.7.1.	Canal "Roghina"	canal pământ, L=785m, l=4m, s=3140mp.	6.300,00	Nr.top.1002
179	1.3.7.1.	Canal "Frăgar"	canal pământ, L= 234m, l=4m, s=936mp.	1.900,00	Nr.top.1028
180	1.3.7.1.	Canal "Cleje"	canal pământ, L= 940m, l=4m, s=4500mp.	9.000,00	Nr.top.54/1
181	1.3.7.1.	Canal "Roghina"	canal pământ, L= 226m, l=4m, s=904mp.	1.800,00	Nr.top.1002/1
182	1.3.7.1.	Canal "La Fîntînă"	canal pământ, L= 300m, l=4m, s=1200mp.	2.400,00	Nr.top.284
183	1.3.7.1.	Canal "La Fîntînă"	canal pământ, L= 260m, l=4m, s=1040mp.	2.100,00	Nr.top.286
184	1.3.7.1.	Canal "La Arini"	canal pământ L=450m, l=4m, s=1800mp.	3.600,00	Nr.top.261
185	1.3.7.1.	Canal "La Arini"	canal pământ L=480m, l=4m, s=1920mp.	3.800,00	Nr.top.261/4
186	1.3.7.1.	Canal "La Fîntînă"	canal pământ L=220m, l=4m, s=880mp.	1.800,00	Nr.top.286/4
187	1.3.7.1.	Canal "La Fîntînă"	canal pământ L=1225m, l=4m, s=4900mp.	9.800,00	Nr.top.288
188	1.3.7.1.	Canal "La Arini"	canal pământ L=265m, l=4m, s=1060mp.	2.100,00	Nr.top.277
189	1.3.7.1.	Canal "La Arini"	canal pământ L=450m, l=4m, s=1800mp.	3.600,00	Nr.top.266
190	1.3.7.1.	Canal "La Arini"	canal pământ L=220m, l=4m, s=880mp.	1.800,00	Nr.top.274
191	1.3.7.1.	Canal "La Arini"	canal pământ L=200m, l=4m, s=800mp.	1.600,00	Nr.top.273
192	1.3.7.1.	Canal "La S.M.A."	canal pământ L=476m, l=4m, s=1904mp.	3.800,00	Nr.top.81
193	1.3.7.1.	Canal "Lunca Mijloc"	canal pământ L=360m, l=4m, s=1440mp.	2.900,00	Nr.top.268/2
194	1.3.7.1.	Canal "Lunca Mijloc"	canal pământ L=350m, l=4m, s=1400mp.	2.800,00	Nr.top.268/5
195	1.3.7.1.	Canal "Lunca Mijloc"	canal pământ L=208m, l=4m, s=832mp.	1.700,00	Nr.top.268/1

196	1.3.7.1.	Canal "Unghete"	canal pămînt L=770m, l=4m, s=3080mp.			6.200,00	Nr.top.299
197	1.3.7.1.	Canal "Cleje"	canal pămînt L=520m, l=4m, s=2080mp.			4.200,00	Nr.top.59
198	1.3.7.1.	Canal "Cleje"	canal pămînt L=360m, l=4m, s=1490mp.			3.000,00	Nr.top.59/1
199	1.3.7.1.	Canal "Lunca de Sus"	canal pămînt L=1295m, l=4m, s=5180mp.			10.400,00	Nr.top.921/1
200	1.3.7.1.	Canal "Lunca Mijloc"	canal pămînt L=134m, l=4m, s=536mp.			1.100,00	Nr.top.686/3
201	1.3.7.1.	Canal Cl. Richisului	canal pămînt L=370m, l=4m, s=1480mp.			3.000,00	Nr.top.732
202	1.3.7.1.	Canal Cl.cu Pruni	canal pămînt L=350m, l=4m, s=1400mp.			2.800,00	Nr.top.780/2
		STRĂZI STRUNGARI					
203	1.3.7.1.	Drum comunal Strungari	din balast, L = 1250 m, l= 4,5 m, s= 5625mp			106.300,00	Nr.top.752
204	1.3.7.1.	Drum Comunal DC 52 Strungari-Purcăreți	din asfalt de la km 0+000 la km 4+700 si pietruit de la km 4+700 la km 6+500, din pămînt de la km 6+500 la km 8+300, L=8300m, l=5m, S=41500 mp.	2015		1.817.200,00	Nr.top.755
205	1.3.7.1.	Strungari-Purcăreți	din balast L=200m, l=4,5m, s=8775mp			15.100,00	Nr.top.649
206	1.3.7.1.	Strungari-Plai	din pămînt L=1950m, l=4,5m, s=8775 mp.				Nr.top.753
207	1.3.7.1.	Drum expl.Plai	din pămînt L=1400m, l=4,5m, s=6300mp.				Nr.top.630
208	1.3.7.1.	Drum expl.Plai	din pămînt L=240m, l=4m, s=960 mp.				Nr.top.896
209	1.3.7.1.	Drum expl.Plai	din pămînt L=670m, l=4m, s=2680mp.			6.700,00	Nr.top.629
210	1.3.7.1.	Drum expl.Plai	din pămînt L=250m, l=4m, s+100 mp.;			2.500,00	Nr.top.628
211	1.3.7.1.	Drum vicinal Purcăreți	din pămînt L=400m, l=4m, s=627			4.000,00	Nr.top.627
212	1.3.7.1.	Drum Purcăreți	din pămînt L=170m, l= 4m, s=680mp.			6.600,00	Nr.top.680m
213	1.3.7.1.	Drum Purcăreți	din pămînt L=570m, l=4m, s=2280 mp.			22.000,00	Nr.top.626
214	1.3.7.1.	Drum Purcăreți	din pămînt L = 750m, l=4m, s=300mp.			28.900,00	Nr.top.623/a
215	1.3.7.1.	Drum Purcăreți	din pămînt L = 250m, l=4m, s=1000mp.			9.600,00	Nr.top.623/b
216	1.3.7.1.	Drum Purcăreți	din pămînt L = 1550m, l=4m, s=6200mp.			59.800,00	Nr.top.618
217	1.3.7.1.	Drum Purcăreți	din pămînt L = 250m, l=4m, s=1000mp.			9.600,00	Nr.top.619
218	1.3.7.1.	Drum Purcăreți	din pămînt L = 1100m, l=4m, s=4400mp.			42.400,00	Nr.top.621
219	1.3.7.1.	Drum Purcăreți	din pămînt L = 300m, l=4m, s=1200mp.			11.600,00	Nr.top.620
220	1.3.7.1.	Drum Purcăreți	din pămînt L = 950m, l=4m, s=3800mp.			36.700,00	Nr.top.622
221	1.3.7.1.	Drum Purcăreți	din pămînt L = 622m, l=4m, s=2488mp.			24.000,00	Nr.top.623
222	1.3.7.1.	Drum Purcăreți	din pămînt L = 1300m, l=4m, s=5200mp.			50.200,00	Nr.top.639
223	1.3.7.1.	Drum Purcăreți	din pămînt L = 300m, l=4m, s=1200mp.			11.600,00	Nr.top.641
224	1.3.7.1.	Drum Purcăreți	din pămînt, L = 2800m, l= 4,5m, s=11200mp			108.000,00	Nr.top.642
225	1.3.7.1.	Drum expl.Purcăreți	din pămînt L=550m, l=4m, s=2200mp.			5.500,00	Nr.top.643
226	1.3.7.1.	Drum expl.Purcăreți	din pămînt, L=1050m, l=4m, s=4200mp.			10.400,00	Nr.top.644
227	1.3.7.1.	Drum expl.Purcăreți	din pămînt L=700m, l=4m, s=2800mp.			7.000,00	Nr.top.643

228	1.3.7.1.	Drum vicinal Purcăreți	din pământ, L= 380m, l=4m, s=1520mp.			3.800,00	Nr.top.648
229	1.3.7.1.	Drum vicinal Purcăreți	din pământ, L=470m, l=4m, s= 1880 mp.			4.700,00	Nr.top.647
230	1.3.7.1.	Drum vicinal Purcăreți	din pământ, L=1050m, l=4m, s=4200 mp.			10.400,00	Nr.top.650
231	1.3.7.1.	Drum expl.Purcăreți	din pământ L=650m, l=4m, s=2600mp.			6.500,00	Nr.top.651
232	1.3.7.1.	Drum vicinal Purcăreți	din pământ, L=200m, l=4m, s=800mp.			2.000,00	Nr.top.756
233	1.8.8	<b>Teren si rezervor apa 200mc.</b>	Teren situat administrativ in comuna Pianu, în locul numit "Cărămidărie" înscris în CF nr. 75220, 75221, 75222, 75223 cu nr. top. 2858, 2859, în suprafața totală de 5522 mp, vecini: N Avram Nicolae, S DC nr. 171, E 704A, V hățaș și rezervor apă cu o capacitate de 200 mc	2013		315.800,00	Domeniul public al Comunei Pianu potrivit H.G. nr. 846/2011 și hotărârilor Consiliului Local nr. 27/2013 și nr. 91/2013
234	1.6.2.	Teren	situat administrativ în comuna Pianu, în locul numit "Topili", înscris în C.F. nr. 15 cu nr. top. 1661/2, 1661/3, unde va fi amplasată stația de epurare, în suprafața totală de 1280 mp. Vecini: N; drum de exploatare, S: Primaria comunei Pianu, E: drum de exploatare, V: canal	2009			
235	1.3.7.1	Drum comunal DC171	Drum comunal DC171( DJ704A-Teren de Golf) în L.= 2800 m,l=4m,S=11.200 mp cu imbracaminte de covor asfaltic nr.cad.1291/1	2009		645.300,00	HG 540/2000 Domeniul public al C.Pianu cf HCL nr.16/2009
236	1.6.2	Teren si constructie CENTRU DE INFORMARE TURISTICA SI PROMOVARE ACȚIUNI TURISTICE IN ZONA OMOGENĂ PIANU- SĂLIȘTEA - ȘUGAG	teren curti constructii in suprafata de 1075 mp,Pianu de Jos,Strada Horia nr.187 C, Imobilul clădire CENTRU DE INFORMARE TURISTICĂ; TERASA; RECEPȚIE; BIROU MATERIALE INFORMAȚIONALE, CENTRALĂ TERMICĂ; GRUP SANITAR, S= 85,35 mp	2010/2012		445500,00	Domeniul public al comunei Pianu potrivit H.G. nr. 135/2012 și Hotărârii Consiliului Local nr. 91/2013
237	1.3.7.1	Canal Calea Cioarei	din pamant L=325m l=2m suprafata totala de 650mp			1300,00	Domeniul public al comunei Pianu potrivit Hotărârii Consiliului Local nr. 64/2011
238	1.3.7.1	Drum agricol de exploatare Calea Cioarei	din pamant L=850m l=2m suprafata totala de1700mp			6900,00	Domeniul public al comunei Pianu potrivit Hotărârii Consiliului Local nr. 64/2011

239	1.3.7.1	Drum agricol de exploatare Calea Cioarei	din pamant L=375m l=8m suprafata totala de 3000mp	5100,00	Domeniul public al comunei Pianu potrivit Hotărârii Consiliului Local nr. 64/2011
240	1.3.7.1	Drum agricol de exploatare Calea Cioarei	din pamant L=650m l=8m suprafata totala de 5200mp	8800,00	Domeniul public al comunei Pianu potrivit Hotărârii Consiliului Local nr. 64/2011
241	1.3.7.1	Drum agricol de exploatare Calea Cioarei	din pamant L=450m l=3m suprafata totala de 1350mp	4100,00	Domeniul public al comunei Pianu potrivit Hotărârii Consiliului Local nr. 64/2011
242	1.3.7.1	Drum agricol de exploatare Calea Cioarei	din pamant L=700m l=4m suprafata totala de 2800mp	7000,00	Domeniul public al comunei Pianu potrivit Hotărârii Consiliului Local nr. 64/2011
243	1.3.7.1	Canal Dupa Cimitir	din pamant L=605m l=2m suprafata totala de 1210mp	2400,00	Domeniul public al comunei Pianu potrivit Hotărârii Consiliului Local nr. 64/2011
244	1.3.7.1	Drum agricol de exploatare Calea Cioarei	din pamant L=40m l=4m suprafata totala de 80mp	400,00	Domeniul public al comunei Pianu potrivit Hotărârii Consiliului Local nr. 64/2011
245	1.3.7.1	Drum agricol de exploatare Calea Cioarei	din pamant L=725m l=4m suprafata totala de 580mp	7200,00	Domeniul public al comunei Pianu potrivit Hotărârii Consiliului Local nr. 64/2011
246	1.3.7.1	Drum Purcareti	din pamant L=410m l=3,5m suprafata totala de 1435mp	15400,00	Domeniul public al comunei Pianu potrivit Hotărârii Consiliului Local nr. 64/2011

247	1.3.7.1	Drum Purcareti	din pamant L=570m l=3,5m suprafata totala de 1995mp	21400,00	Domeniul public al comunei Pianu potrivit Hotărîrii Consiliului Local nr. 64/2011
248	1.3.7.1	Drum Purcareti	din pamant L=710m l=3,5m suprafata totala de 2425mp	26600,00	Domeniul public al comunei Pianu potrivit Hotărîrii Consiliului Local nr. 64/2011
249	1.3.7.1	Drum Purcareti	din pamant L=170m l=3,5m suprafata totala de 595mp	6400,00	Domeniul public al comunei Pianu potrivit Hotărîrii Consiliului Local nr. 64/2011
250	1.3.7.1	Drum Purcareti	din pamant L=800m l=3,5m suprafata totala de 2800mp	30000,00	Domeniul public al comunei Pianu potrivit Hotărîrii Consiliului Local nr. 64/2011
251	1.3.7.1.	Drum Comunal Strungari Purcareți	din panmant L=1347m l=4,5 m, suprafata totală de 6061 mp	0,00	nr. top. 635
252	1.3.7.1	Drum Plai	din pamant L=5060m l=4m suprafata totala de 20240mp	169500,00	Domeniul public al comunei Pianu potrivit Hotărîrii Consiliului Local nr. 64/2011
253	1.3.7.1	Drum Plai	din pamant L=300m l=4m suprafata totala de 1200mp	10000,00	Domeniul public al comunei Pianu potrivit Hotărîrii Consiliului Local nr. 64/2011
254	1.3.7.1	Drum Plai	din pamant L=200m l=4m suprafata totala de 800mp	6700,00	Domeniul public al comunei Pianu potrivit Hotărîrii Consiliului Local nr. 64/2011

255	1.3.7.1	Drum Plai	din pamant L=150m l=4m suprafata totala de 600mp			5000,00	Domeniul public al comunei Pianu potrivit Hotărârii Consiliului Local nr. 64/2011
256	1.3.7.1	Drum vicinal Dealul Lung	din pamant L=2170m l=5m suprafata totala de 10850mp			23500,00	Domeniul public al comunei Pianu potrivit Hotărârii Consiliului Local nr. 64/2011
257	1.3.7.1	Drum parcele golf	din pamant L=1002m l=8m suprafata totala de 8020mp			13600,00	Domeniul public al comunei Pianu potrivit Hotărârii Consiliului Local nr. 64/2011
258	1.8.8	Teren V.Recea-Strungari	Din pamant S=1000 mp			29000,00	Domeniul public al comunei Pianu potrivit Hotărârii Consiliului Local nr. 64/2011
259	1.6.2.	Moara Pianu de Sus	Imobilul, clădirea și terenul aferent sup. De 194mp sunt situate în Pianu de Sus, Str. Bisericii, nr. 15, construit din cărămidă, învelitoare țigla,	1999		0,00	Domeniul public al comunei Pianu potrivit Hotărârii Consiliului Local nr. 64/2011
260	1.6.2	Teren și construcție Centru de zi Strungari	Teren in suprafată de 1295 mp intravilan Strungari nr. 21 si construcție compusa din Demisol in suprafată utilă de 154,28 mp suprafată desfășurată 195 mp, Parter in suprafată utila de 220,28 mp, suprafată desfășurată de 268 mp, Mansardă in suprafată utilă de 94,44 mp, suprafata desfășurată de 112 mp. Nr. Top 1119/1	2013		815900,00	Domeniul public al Comunei Pianu potrivit H.G. nr. 135/2012 și Hotărârii Consiliului Local nr. 91/2013
261	1.3.7.1	Drum Comunal DC 170 Strungari Tonea	de la km. 0+000 - km 0+970 covor asfaltic l=4m, S=3880 mp, acostament pietruit stânga L=970m, l=1,5m, S=1455 mp, acostament pietruit dreapta L=970 m, l=1,5m, S=1455 mp, de la km 0+970 - km 8+000 din balast l=7m, S= 49210 mp	2013		1074300,00	Domeniul public al comunei Pianu potrivit Hotărârii Consiliului Local 113/2013
262	1.3.7.1	Canal Lunca de Sus	L=875m,l=2m,S=1750 mp			3500,00	Domeniul public al comunei Pianu potrivit Hotărârii Consiliului Local nr. 64/2011

263	1.3.7.1	Canal Lunca de Sus	L=160m,l=2,5m,S=400mp		800,00	Domeniul public al comunei Pianu potrivit Hotărîrii Consiliului Local nr. 64/2011
264	1.3.7.1	Canal Gradinile Morii	L=500m,l=2.5m,S=1250mp		67800,00	Domeniul public al comunei Pianu potrivit Hotărîrii Consiliului Local nr. 64/2011
265	1.6.2	Monumentul Eroilor Strungari	Str.Principala,Strungari,din beton S=50mp		5700,00	Domeniul public al comunei Pianu potrivit Hotărîrii Consiliului Local nr. 64/2011
266	1.3.7.1	Drum Vicinal HuditaTaranului	L=110m,l=6m,S=660mp		1300,00	Domeniul public al comunei Pianu potrivit Hotărîrii Consiliului Local nr. 64/2011
267	1.3.7.7	Drum forestier Valea Hotarului 2	din balast L=950m,l=5m,S=4750mp	2006 2012	132500,00	Domeniul public al comunei Pianu potrivit H.G. nr. 135/2012
268	1.3.7.7	Drum forestier Valea Hotarului 1	din balast L=3108m,l=5m,S=15540mp	2006 2012	433700,00	Domeniul public al comunei Pianu potrivit H.G. nr. 135/2012
269	1.3.7.7	Drum forestier Pr. Macuiliului 1	din balast L=2188m,l=6m,S=13128mp	2006 2012	280400,00	Domeniul public al comunei Pianu potrivit H.G. nr. 135/2012
270	1.3.7.7	Drum forestier Pr. Macuiliului(Gontrea)	din balast L=800m,l=6m,S=4800mp	2006 2012	102500,00	Domeniul public al comunei Pianu potrivit H.G. nr. 135/2012
271	1.3.7.7	Drum forestier Valea Mirioanei	din balast L=2000m,l=6m,S=12000mp	2006 2012	131300,00	Domeniul public al comunei Pianu potrivit H.G. nr. 135/2012

272	1.3.7.7	Drum forestier Valea Leii	asfalt L=4662m,l=5m,S=23310mp	2006 2012	2487500,00	Domeniul public al comunei Pianu potrivit H.G. nr. 135/2012
273	1.3.7.7	Drum forestier Plenel	din balast L=8400m,l=5m,S=42000mp	2006	543900,00	Domeniul public al comunei Pianu potrivit HG nr. 135/2012 și Hotărârii Consiliului Local nr. 117/2012
274	1.3.7.7	Drum Forestier Cocini	din balast L=2500m,l=5m,S=12500mp	2006	56100,00	Domeniul public al comunei Pianu potrivit Hotărârii Consiliului Local nr. 64/2011
275	1.3.7.7	Drum forestier Valea Recii	din balast L=14900 m,l=5m,S=74500mp	2006 2014	8716481,90	Domeniul public al comunei Pianu potrivit H.G. nr. 135/2012
276	1.6.2	Teren curti constructii (Parc Pianu de Jos)	Teren curs constructii in suprafata de 1039 mp,Pianu de Jos,Strada Horia nr.187 C	2010	37400,00	Domeniul public al comunei Pianu potrivit Hotărârii Consiliului Local nr. 64/2011
277	1.8.8	Teren si Statie de Epurare	Teren construit in suprafata de 3500mp situat Pianu de Jos (Topii) si statie de epurare cu capacitate de 150 mc/zi.	2013	1073900,00	Domeniul public al comunei Pianu potrivit Hotărârii Consiliului Local nr. 64/2011
278	1.6.2	Teren de fotbal Pianu de Sus	L=110m,l=60m,S=6600mp, suprafată teren de sport (Descoperit) 957,16 mp, imprejmuire cu înălțimea de 5m, gazon sintetic, corpuri de iluminat 8 bucati x 400 W	2001	350600,00	Domeniul public al comunei Pianu potrivit Hotărârii Consiliului Local nr. 81/2011
279	1.6.2	Cladire birouri Pianu de Sus	Imobil cladire str.Bisericii nr.273 A din caramida partea din fata S=93mp,L=7,15 m, Latime la drum 13m	1991	34500	Domeniul public al comunei Pianu potrivit Hotărârii Consiliului Local nr. 81/2011



280	1.8.7.	Retea de canalizare in satul Pianu de Jos	Situat in satul Pianu de Jos, cu o lungime de 4324 ml, si 3 stații de pompare ape uzate, două amplasate pe strada Horea si una pe strada La Rudi	2013	1527800,00	Domeniul public al Comunei Pianu
281	1.8.6.	Rețea de aducțiune apa si rețea de distribuție in satul Pianu de Jos	Rețeaua de aducțiune de pe teritoriul Comunei pianu are o lungime de 6177 ml, iar rețeaua de distribuție are o lungime de 4480 ml.	2013	1295700,00	Domeniul public al Comunei Pianu
282		Padure in locul numit Varatec	Situată în locul numit Varatec, aparținând UAT Pianu, având S=1134.11, cu următoarele unități amenajistice u.a. 134 A %, B%, C, D, E, 135A, B, C, 136A%, C, 137A, B,C,D, 138A,B,C,D,E,F, 139A,B,C,D, 140A,B, 141 A,B, 142A,B, 143A,B,144A,B,145A,B,C,D 146A,B,C, 147A,B,C,D,E,F,G,H, 148A,B,C,D,149, 150A,B, 151A,B, 152A, B, C, 153A, B, C, 154 A%B%, 157A,B,C,D,E 158A,B, 159A,B,C,D 160A,B, 161, 162A,B,156D,F,G,H,	2001	4763300,00	Domeniul public al Comunei Pianu
283		Pădure în locul numit Groape	Situată în locul numit Groape, aparținând UAT Pianu, având S=107.94 ha, cu următoarele unități amenajistice. 128A,B,R, 129, 130A,B,131A,B,C,D,R,N,V, 132		453300,00	Domeniul public al Comunei Pianu
284		Padure in locul numit Strungari	Situată în locul numit Strungari, aparținând UAT Pianu S=338,83 ha cu următoarele unități amenajistice u.a. 87A,B,C,88,89A,B,C, 91,92A,B, 93,94A,B,95A,B,127,128A,B,C,D,E,F,G,H, 129, 17A, B, 16A,B,C,D,15A,B,C,D, 173A,B,C,D,E, 12A, C,D, 14,	2002	1423100	Domeniul public al Comunei Pianu
285		Pădure în locul numit Corn	Situată în locul numit Corn, aparținând UAT Pianu S=118,35 ha cu următoarele unități amenajistice u.a 163A,B,C,D,E,F, 164A%,B, 165A, B, C, D.	2002	497100,00	Domeniul public al Comunei Pianu
286		Padure în locul numit Fâțara	Situată în locul numit Fâțara, aparținand UAT Pianu S= 182.35 ha cu următoarele unități amenajistice u.a. 1,2 A,B,C, 3,4,5,6,A,B,7A,B,8A, B, C	2002	765900,00	Domeniul public al Comunei Pianu
287		Padure în locul numit Purcaru	Situată în locul numit Purcaru, aparținand UAT Pianu S= 59.80 ha cu următoarele unități amenajistice u.a. 35A,B,C,D, 36A, B%, 46A% 191	2003	251200,00	Domeniul public al Comunei Pianu
288		Padure în locul numit Macui	Situată în locul numit Macui, aparținand UAT Pianu S= 71.93 ha cu următoarele unități amenajistice u.a. 154B%,C,D, 155A%, B, C, D, 156A, B%, C, E	2003	302100,00	Domeniul public al Comunei Pianu

289	Padure în locul numit Purcarețu I	Situată în locul numit Purcarețu I, aparținând UAT Pianu S= 354.77 ha cu următoarele unități amenajistice u.a. 96A,B,C,D, 97A, B, C, M, 98,99%, 100%, 120%, 121A%B%M, 122A,B,C%, 123A,B, 124A,B%, C%, 125A,B,C,D, 126A, C, 130A, 131A, B, C, M, 132A, B, C, 133A, B	2003	1490000,00	Domeniul public al Comunei Pianu
290	Padure în locul numit Valea Hotarului	Situată în locul numit Valea Hotarului, aparținând UAT Pianu S= 78.59 ha cu următoarele unități amenajistice u.a. 167,46A, 55A, 92A, 121A, 122C, 124B, 125D, 126A, 126B, 128G, 130A, 131B, 132C, 152A, 154B, E, 155A, 156B, 162C, 128B, 131N,	2004	242300,00	Domeniul public al Comunei Pianu
291	Padure în locul numit Dealul Lung	Situată în locul numit Dealul Lung, aparținând UAT Pianu S=53.70 ha cu următoarele unități amenajistice u.a. 36B%, 41B%, C,D,E, 42B, V1, V2 S=16.90 ha u.a. 42A%	2004 2005	296500,00	Domeniul public al Comunei Pianu
292	Padure în locul numit Măgura	Situată în locul numit Măgura, aparținând UAT Pianu S= 311.90 ha cu următoarele unități amenajistice u.a. 42A%, 46A%, C, 48A, B, 49A,B, 50A, B, 51A, B, C, V, 52A,B, 53A, B, 54A, B, C, 55A, B, C, 57A, B%, 58A, B%, C%V, 59A,B	2002	1310000,00	Domeniul public al Comunei Pianu
293	Padure în locul numit Tomnatic	Situată în locul numit Tomnatic, aparținând UAT Pianu S= 233.24 ha cu următoarele unități amenajistice u.a. 60A,B,C,D, 1A, B, C, N1, N2,2,3,4A, B, C, 5A, B, C, D, 6A, B%	2002	979600,00	Domeniul public al Comunei Pianu
294	Padure în locul numit Vâlcele	Situată în locul numit Vâlcele aparținând UAT Pianu S= 53.17 ha cu următoarele unități amenajistice u.a. 24A%, 25B, 30A, 31B%, 32A%, B%, C.	2002	223300,00	Domeniul public al Comunei Pianu
295	Padure în locul numit Vărătic	Situată în locul numit Vărătec aparținând UAT Pianu S= 77.06 ha cu următoarele unități amenajistice u.a. 33A%, 34A, B, C, D, 35A, B, C, D, E, F, G, H.	2002	323600,00	Domeniul public al Comunei Pianu
296	Padure în locul numit Putcarețu II	Situată în locul numit Putcarețu II aparținând UAT Pianu S= 64.30 ha cu următoarele unități amenajistice u.a. 166A,B, C, 164A%	2002	270100,00	Domeniul public al Comunei Pianu

297		Padure în locul numit Arșița	Situată în locul numit Arșița aparținând UAT Pianu S= 165.10 ha cu următoarele unități amenajistice u.a 63, 64A, B, C, D, E, F, 65, 66, 67%	2002	693400,00	Domeniul public al Comunei Pianu
298		Padure în locul numit Tonea	Situată în locul numit Tonea aparținând UAT Pianu S= 241,58 ha cu următoarele unități amenajistice u.a 44A, B, 45, 46A, B, C, D, E, 47, 48A, B, 49A, B, 50, 51, 52A, B, 53A, B, C, D, 54, 55A%	2002	1014600,00	Domeniul public al Comunei Pianu
299		Padure în locul numit Salistea	Situată în locul numit Săliște aparținând UAT Pianu S= 375.85 ha cu următoarele unități amenajistice u.a 33A, B, 37, 38A, B, C, 39, 40, 41, 42A, B, 44A%, 45A%, 59 A, B, 60A, B, C, D, E, 61A, B, C, 62A, B, C, 63A, B, 64A, B, C, 65A, B.	2003	1578600,00	Domeniul public al Comunei Pianu
300		Padure în locul numit Valcele	Situată în locul numit Vâlcele aparținând UAT Pianu S= 58.0 ha cu următoarele unități amenajistice u.a. 25A, 30B	2002	243600,00	Domeniul public al Comunei Pianu
301		Teren Strungari- Loc de joacă	Situat în satul Strungari în suprafață de 791 mp, nr. top 32/1/B, CF 70801, Vecini: N -țcoala cu clasele I-VIII, S-Casa Parohiala, E-Padure, V-Strada	2013	113600,00	Domeniul public al Comunei Pianu
302	1.3.7.2.	DC 275 Strungari Plaiuri	Face legătura între centrul comunei Pianu, trece prin satul Strungari până în satul Plaiuri - poz. Km - lungimea totală : 5,650 km - din pământ, S= 28250 mp	2014	324900,00	Domeniul public al Comunei Pianu
303	1.3.7.2	Pârâu Căpușița	Pârâu Căpușița cu nr. cadastral 288 intravilan Pianu de Sus - lungime totală 450 m lățime = 2 m S= 900 mp	2014	1800,00	Domeniul public al Comunei Pianu
304	1.3.7.1	Strada Valea de Sebeș	Din asfalt, L=250 m, l=3,5 m, S=875mp, Nr. top 1256/1	2020	331100,00	Domeniul public al Comunei Pianu

305	1.8.6.	Rețea de aducțiune și înmagazinare apă potabilă în localitatea Pianu de Sus	<p>Rețeaua are o lungime de 3672 ml și este compusă din: PEHD Dn 110 mm - 3672 ml, cămin vană - 13 buc. Alimentare cu energie electrică GA1 din care:</p> <p>- Utilaje cu montaj : PTA 40KVA și Contor trifazat 5-120A</p> <p>- Grup pompare echipament cu 1+1 electropompe tip Wilo cu caracteristicile următoare: Q=16 mc/h; H=192 mc A; P=1x15Kw.</p> <p>- Stație de clorinare complet echipată cu soluție de hipoclorit cu caracteristicile următoare:</p> <p>-Pompă dozatoare Q=81h; H=10 bar; 120 imp/ min -</p> <p>Dozaj/injecție = 1,11 ml, U 230 V; P= 58W -</p> <p>Rezervor metalic apă cu Vu=200 mc., contoare FGH dn 15 mm – 146 buc;</p>	2015/2019	410639,00	Domeniul public al Comunei Pianu potrivit HCL Pianu nr. 97/30.10.2015
306	1.8.7.	Rețele apă și canal str. Horea în Pianu de Jos	<p>Rețeaua de distribuție apă potabilă are o lungime de 2460 ml și este compusă din: PEHD Dn 110 mm - 2460 ml, hidranți subterani Dn 100mm - 4 buc., cămin vană - 7 buc.</p> <p>Rețeaua de canalizare are o lungime de 2352 ml și este compusă din : KGEM Dn 250 mm - 1976 ml., KGEM Dn 315 mm- 96 ml., PEHD Dn 90 mm - 280 ml., CĂMIN VIZITARE - 64 BUC.,</p> <p>- Grup pompare ape uzate cu următoarele caracteristici : Q=9mc/h, H=16mCA</p>	2015	727800,00	Domeniul public al Comunei Pianu potrivit HCL Pianu nr. 97/30.10.2015
307	1.8.8.	Rețea de distribuție apă Gruiete - După Grădini	<p>Rețeaua are o lungime de 1720 ml și este compusă din PEHD Dn 125 mm - 1518 ml, PEHD Dn 63 mm - 202 ml, hidranți subterani Dn 80 mm - 9 buc., cămin vană - 6 buc și un număr de 42 branșamente</p>	2016	212100,00	Domeniul public al comunei Pianu
308	1.8.7.	Rețea de canalizare între localitățile Pianu de Sus și Pianu de Jos	<p>Rețea canalizare PVC Dn 200 ,ml 380,00 rețea canalizare PVC Dn 250, ml 679,00</p> <p>canalizare PVC Dn 315, ml 1692,00</p> <p>1000 buc. 56</p> <p>Rețea Cămine Dn</p>	2015	533900,00	Domeniul public al comunei Pianu

309	1.8.8.	Rețea de distribuție apă și canalizare pe strada Principală în localitatea Pianu de Sus	Rețea distribuție apă PEHD Dn 110 PN 6, ml 3133 Cămine rețea apă Beton Dn 1000 buc 21, incendiu OL Dn 80, buc 15, Hidranți de Bransamente apă PEHD DN 200, ml 2786, Rețea canalizare PVC Dn 250, ml 45, Rețea canalizare sub presiune Ped Dn 90 PN 6, ml 90, Cămine canalizare PVC Dn 400, buc 50, Cămine canalizare PVC Dn 600, buc 28, Bransamente canalizare PVC Dn 110, buc 171, Stație de Pompare 2 buc	2015	1402600,00	Domeniul public al comunei Pianu
310	1.8.8.	Rețea de distribuție apă Gruiețe etapa II în localitatea Pianu de Sus	PEHD Dn 110 mm - 3210 ml, PEHD Dn mm - 167 ml, PEHD Dn 63 mm - 483 ml, Bransamente - 130 buc, PEHD Dn 25 mm - 889 ml, Cămin vană - 16 buc, Hidranți subterani Dn 80 mm - 30 buc.	2016	403400,00	Domeniul public al comunei Pianu
311	1.6.2.	Teren arabil	Teren arabil în suprafață de 172 mp situat în intravilanul din Pianu de Jos	2016	2600,00	Comuna Pianu Domeniul public - CF 74910 Contract de donație cu înch. 2996/25.10.2016
312	1.6.2.	Teren arabil	Teren arabil în suprafață de 70 mp situat în intravilanul din Pianu de Jos	2016	1000,00	Comuna Pianu Domeniul public - CF 74912, contract de donație cu înch. 2996/25.10.2016
313	1.6.2.	Sală de educație fizică școlară	Teren în suprafață de 726 mp, Suprafață construită 379 mp.	2011	783800,00	Comuna Pianu, Domeniul public - CF 70296 Pianu, Autorizație de Construcție nr. 58/06.11.2019, PVR nr. 14916/06.10.2016
314	1.6.2.	Teren Curți Construcții - Parc	Teren în suprafață de 2690 mp, teren Curți construcții, Pianu de Sus, Str. Gruiețe	2018	64600,00	Comuna Pianu, Domeniul public - CF 75189 Pianu

315	Sistem antiefracție și sistem transmitere apă și nivel rezervor	Rezervor de apă din Pianu de Sus extravilan - Grui	2018	46300,00	Domeniul public al comunei Pianu PVR nr. 5526/13.09.2018
316	Sistem antiefracție și sistem transmitere apă și nivel rezervor	Rezervor de apă din Pianu de Jos extravilan - drum golf	2018	38200,00	Domeniul public al comunei Pianu PVR nr. 5527/13.09.2018
317	1.8.7. Rețea de apă și canal în Comuna Pianu	Rețea distribuție apă 5635 ml, cămine de vane 22 buc., bransamente de apă 210 buc., hidranți subterani 48 buc Rețea de canalizare 5191 ml, rețea refulare 256 ml, stații de pompare 2 buc., racorduri de canalizare 219 buc., contoare FGH Dn 15 mm- 148 buc str. La Canton, Tecanel, Gauri, Pinilor, Cotârâu, Uliță, Râului, Valea de Sebeș, Dj 704 A, Dipă Grădini din Pianu de Sus și Str. Crișan din Pianu de Jos	2018/2021	2296211,14	Domeniul public al comunei Pianu PVR nr. 5578/02.10.2018
318	1.8.7. Rețea distribuție apă și canalizare	Pianu de Jos str. La Miga de la nr. 389 la nr. 395 , 297ml tetea distributie apa, 2 buc. Camine de vane, 8 bransamente de apa, 2 buc. Hidranți supaterani Dn80,, 288 ml. rețea de canalizare, 8 buc. Camine de canalizare, 80buc. Camine de bransament, 8 buc. bransamente.	2018	219300,00	Domeniul public al comunei Pianu PVR nr. 5012/30.08.2018
319	1.8.7. Rețea de alimentare cu apă	Înlocuire supratraversări cu subtraversări, în dreptul halei de producție a firmei "Gălbenei" din localitatea Pianu de Jos, comuna Pianu, Județul Alba - subtraversare a Râului Pianu; - PEHD De 110 mm- 148 ml (Foraj dirijat de 108 ml cu tub protectiv PEHD DN 250 mm); - PEHD DN 125 mm - 16 ml - CW -1 buc.	2019	84700,00	Domeniul public al comunei Pianu Proces -Verbal de Recepție nr. 5949/21.08.2019
321	1.3.1. Podeț Tecanel	Situat în Pianu de Sus, peste Pârâul Valea de Sebeș, Construit din beton armat, Se învecinează astfel: la Nord cu str. Valea de Sebeș, la Sud cu Str. Tecănel, la Est cu pârâul Valea de Sebeș și la Vest cu pârâul Valea de Sebeș	2019	105000,00	Domeniul public al Comunei Pianu Proces - Verbal de Recepție nr. 5768/08.11.2019

322	1.3.7.7.	Strada Strămturi	Situat in satul Pianu de Sus, are lungimea de 1969 ml și lățimea de 8,5 m. Strada este pietruită, S = 16837	2019	242300,00	Domeniul Public al Comunei Pianu CF 77489
323	1.3.7.1	Parc Gruiețe -Alei Pietonale, loc de recreere împrejmuire	Strada Gruiețe 2, sat Pianu de Sus Suprafață - 2690mp (suprafata cvprinsa la pozitia 314)	2020	167300,00	Domeniul public al Comunei Pianu CF 75189
324	1.3.1.7.1.	Drum vicinal Podei Lisca	De pământ: L=980, l=4 m, S=3920 mp	2013	9700	Domeniul public al comunei PianuTop 325/2
325	1.6.2.	Parcare bloc	Pianu de Sus, str. Principală, nr. 68 S=517 mp	2010	24100	CF 70642 Comuna Pianu
326	1.6.2.	Parcare Primarie	Pianu de sus, nr. Principală, nr. 94 S = 255 mp.	2010	14000	CF 82 Top 147 si 148
327	1.6.2.	Teren intravilan Strungari	Intravilan Strungari S= 751 mp	2011	21800	CV Cump. 1327/2011 Top 39/1/b/2/2
328	1.6.2.	Teren captare apă Strungari	Strungari Valea Recea S0 486 mp	2011	4900	CF 75895 Top. 19
329	1.6.4.	Complex servicii sociale	Imobilul, terenul si cladirea situat pe str. Closca, nr. 244, in suprafata de 1277 mp., din care cladire in suprafata de 450 mp. Curti in suprafata de 827 mp	2019	437000	
330		Retea de apa si canal strada Bisericii Pianu de Sus	Situat in Pianu de Sus , 1271 ml retea distributie apa, 6 buc. Camine de vane, 66 buc. Bransamente de apa, 4 buc. Hidranti supraterrani Dn80, 1258 ml. retea de canalizare (1104ml Dn200, 13ml Dn 250, 141 ml Dn 315), 31 buc. camine cu capace carosabile Dn 1000, 49 buc. racorduri de canalizare (23 buc. camine de beton Dn 800, 26 buc. camine PVC, teava PVC Dn 125 - 315 ml, teava PVC Dn 160 - 99ml), 1235 mp. refaceri asfalt.	2019	897100,00	Domeniul public al Cominei Pianu

331	Reabilitare iluminat public comuna Pianu	Sistemul de iluminat stradal instalat are urmatoarea configuratie: aparat de iluminat stradal LED ANTARA 5700k 135lm/w 30w C2 lentila 45/155 CRI80 - 169 buc, aparat de iluminat stradal LED ANTARA 5700k 135lm/w 36w C2 lentila 45/155 CRI80 - 99 buc, aparat de iluminat stradal LED ANTARA 5700k 135lm/w 30w C2 lentila 45/155 CRI80 pietoni - 1 buc, Consola zincata 321 m - 169buc, Consola zincata 321,5 m - 100 buc, cablu CYF 1m - 268 buc.	2019	215900,00	Domeniul public al Comunei Pianu
-----	--	---	------	-----------	----------------------------------





**R O M Â N I A**  
**JUDEȚUL ALBA**  
**COMUNA PIANU**



---

Str. Principală, nr. 94, Pianu de Sus, jud Alba, E-mail: [primariacomuneipianu@yahoo.com](mailto:primariacomuneipianu@yahoo.com)  
Tel. 0258/761111, Fax 0258/761112

ANEXA 15 la STATUT

**Organizații neguvernamentale (ONG-uri) active în comuna Pianu**

**Asociația “Sprijiniți Copiii” Alba Iulia** implicată în parteneriat cu Comuna Pianu în multe proiecte cu finanțare europeană, dintre care amintim câteva :

- Complex de Servicii Integrate
- Centru educativ și Adăpost temporar “Casa din munte” Strungari .

Acesta este un adăpost pentru copiii din satele izolate de munte. Adăpostul “Casa din munte” este situat în satul Strungari și este o alternativă pentru susținerea copiilor din satele de munte să frecventeze școala. Vara, acest adăpost funcționează ca tabără de copii.

**Asociația Centru de Resurse pentru Servicii Sociale CERESS Alba** își are sediul social în comuna Pianu , în localitatea Pianu de Jos, strada Cloșca , nr.244, asociație cu care Comuna Pianu a realizat diferite parteneriate în proiecte cu finanțare europeană nerambursabilă.



**R O M Â N I A**  
**JUDEȚUL ALBA**  
**COMUNA PIANU**



---

Str. Principală, nr. 94, Pianu de Sus, jud Alba, E-mail: [primariacomuneipianu@yahoo.com](mailto:primariacomuneipianu@yahoo.com)  
Tel. 0258/761111, Fax 0258/761112

ANEXA 16 la STATUT

**Lista partidelor politice care își desfășoară activitatea în Comuna**

**Pianu :**

Partidul Alianța pentru Unirea Românilor

Partidul Național Liberal

Partidul Social Democrat

Uniunea Salvați România



**R O M Â N I A**  
**JUDEȚUL ALBA**  
**COMUNA PIANU**



---

Str. Principală, nr. 94, Pianu de Sus, jud Alba, E-mail: [primariacomuncipianu@yahoo.com](mailto:primariacomuncipianu@yahoo.com)  
Tel. 0258/761111, Fax 0258/761112

ANEXA 17 la STATUT

**Lista cu denumirile lăcașelor aparținând cultelor religioase :**

1. Biserica Ortodoxă cu hramul „Adormirea Maicii Domnului” din Pianu de Jos;
2. Ansamblul Bisericii Evanghelice din Pianu de Jos;
3. Biserica Ortodoxă cu hramul „Nașterea Sfântului Ioan Botezătorul” Parohia 2 Pianu de Sus;
4. Biserica Ortodoxă cu hramul „Buna Vestire” Parohia 1 Pianu de Sus;
5. Biserica Ortodoxă din Lemn cu hramul „Cuvioasa Paraschiva” Parohia 1 Pianu de Sus ;
6. Biserica Ortodoxă cu hramul „Sfântul Dimitrie” din Strungari;
7. Biserica Ortodoxă cu hramul „Sfântul Gheorghe” din Purcăreți;
8. Mănăstirea „Sfântul Ioan Botezătorul” din Strungari;
9. Biserica lui Dumnezeu Apostolică din România din Pianu de Sus.



**R O M Â N I A**  
**JUDEȚUL ALBA**  
**COMUNA PIANU**



---

Str. Principală, nr. 94, Pianu de Sus, jud Alba, E-mail: [primariacomuneipianu@yahoo.com](mailto:primariacomuneipianu@yahoo.com)  
Tel. 0258/761111, Fax 0258/761112

ANEXA 18 la STATUT

Lista cu denumirea înfrățirilor, cooperărilor sau asocierilor încheiate de Comuna Pianu :

1. Cu Comuna Moara Vlăsiei din județul Ilfov și Raionul Ialoveni sat Puhoi din Republica Moldova;
2. Acord de parteneriat cu ALBA AFRODA și cu ALEA;
3. Asociere în cadrul Asociației intercomunitare „Apa Alba”;
4. Aderarea Comunei Pianu la Societatea Națională de Cruce Roșie din România;
5. Parteneriat cu Asociația „Sprijiniți copiii” Alba Iulia și Asociația CERESS Alba ;
6. Asociere cu A. Co. R (Asociația Comunelor din România);
7. Grupul de Acțiune Locală Valea Ampoiului - Valea Mureșului;
8. Asociația de Dezvoltare Intercomunitară Salubris Alba ;
9. Asociația de Dezvoltare Intercomunitară Munții Șurianu .