



R O M Â N I A
J U D E Ţ U L A L B A
C O N S I L I U L L O C A L A L
C O M U N E I P I A N U

H O T Ă R Ă R E A
nr.69 din 21.09.2022
Atestarea inventarului bunurilor
care alcătuiesc domeniului public al comunei Pianu, județul Alba

Consiliul Local al comunei Pianu, județul Alba întrunit în ședința ordinară din data de 21.09.2022. În urma parcelărilor făcute în localitatea Pianu de Jos se impune notarea lor în Inventarul bunurilor care alcătuiesc domeniului public al comunei Pianu, județul Alba .

Luând în dezbateri :

- a) Proiectul de hotărâre nr.48/09.09.2022 privind atestarea inventarului bunurilor care alcătuiesc domeniului public al comunei Pianu, județul Alba;
- b) Referatul de aprobare nr.4981/09.09.2022 la proiectul de hotărâre nr.48/09.09.2022 privind atestarea inventarului bunurilor care alcătuiesc domeniului public al comunei Pianu, județul Alba;
- c) Raportul nr.4982/09.09.2022 întocmit de insp. Ghibu Ana ;
- d) Declarația nr.4983/09.09.2022 a secretarului general al comunei Pianu ;
- e) Avizul favorabil al comisiei pe domenii a Consiliului Local Pianu .

În baza prevederilor :

- a) art.119, art.120 alin.(1) și (2) din Constituția României, modificată și completată prin Legea de revizuire a Constituției României nr.429/2003 ;
- b) art.4 din Carta europeană a autonomiei locale, adoptată la Strasbourg la 15 octombrie 1985, ratificată prin Legea nr. 199/1997 ;
- c) Hotărârii Guvernului nr.392/2020 privind aprobarea Normelor tehnice pentru întocmirea inventarului bunurilor care alcătuiesc domeniul public și privat al comunelor, al orașelor, al municipiilor și al județelor ;
- d) Hotărârii Guvernului nr.974/2002 privind atestarea domeniului public al județului Alba precum și al municipiilor, orașelor și comunelor din județul Alba – Anexa nr.52, Inventarul bunurilor care aparțin domeniului public al comunei Pianu, cu toate modificările și completările ulterioare ;
- e) Hotărârii Guvernului nr 846/2011 pentru modificarea și completarea Hotărârii Guvernului nr.974/2002 privind atestarea domeniului public al județului Alba precum și al municipiilor, orașelor și comunelor din județul Alba ;
- f) Hotărârii Guvernului nr.135/2012 pentru modificarea și completarea Hotărârii Guvernului nr. 974/2002 privind atestarea domeniului public al județului Alba precum și al municipiilor, orașelor și comunelor din județul Alba ;

g) art.129 alin. (1),(2) lit. c) și alin.(6), art.197, art.289 alin.(16) și art.607 alin.(4) din Ordonanța de Urgență a Guvernului nr.57/2019 privind Codul administrativ, cu modificările și completările ulterioare ;

h) art.7 din Legea nr.554/2004 privind contenciosul administrativ ;

i) art.7 alin.(13) și art.8 alin.(1) a Legii nr.52/2003 privind transparență decizională în administrația publică,

j) art.47 a Legii nr.24/2000 republicată, privind normele de tehnică legislativă pentru elaborarea actelor normative.

În temeiul art.139 aliniatele (1) și (3) litera g) și art.196 aliniat (1) litera a) din Ordonanța de Urgență a Guvernului nr.57/2019 privind Codul administrativ, cu modificările și completările ulterioare, adoptă prezenta:

HOTĂRÂRE

Art.1. - Inventarul bunurilor care alcătuiesc domeniului public al comunei Pianu, județul Alba însoțit prin Hotărârea Consiliului Local al comunei Pianu nr.46/2001 și atestat în Anexa nr.52 la Hotărârea Guvernului României nr.974/2002 privind atestarea domeniului public al județului Alba precum și al municipiilor, orașelor și comunelor din județul Alba, cu modificările și completările ulterioare aduse prin Hotărârile Guvernului României nr. 846/2011 și nr. 135/2012, la Secțiunea I "Bunuri imobile", se modifică după cum urmează:

- **poziția nr.233 - coloana 3 "Elemente de identificare"** va avea următorul cuprins : „ Teren situat administrativ în comuna Pianu, în locul numit "Cărămidărie" înscris în CF nr. 75220, în suprafața totală de 519 mp, intravilan, categoria de folosință – Curți construcții, construcția C1-Bazin stocare a apei cu capacitatea de 200 mc, suprafața construită la sol 47 mp, construcția desfășurată 47 mp. Vecini: N proprietate privată, S teren CF nr. 77594 ” .

- **coloana 5 "Valoarea de inventar"** va avea următorul cuprins : „ 240,78 mii lei (240779,81) ” .

- **coloana 6 "Situația juridică actuală"** va avea următorul cuprins : „ Domeniul public al Comunei Pianu potrivit H.G. nr. 846/2011 și CF nr. 75220 Pianu ” .

Art.2. - Inventarul bunurilor care alcătuiesc domeniului public al comunei Pianu, județul Alba, se completează după poziția 331 cu 5 (cinci) poziții noi conform anexei, parte integrantă a prezentei hotărâri.

Art.3. - De ducerea la îndeplinire a hotărârii răspund : insp. Ghibu Ana și ec. Căruț Mihai.

Art.4. - (1) Inventarul bunurilor care alcătuiesc domeniului public al comunei Pianu, județul Alba, astfel modificat și completat, constituie anexă la Statutul comunei Pianu și se publică pe pagina de internet www.primariapianu.ro la secțiunea dedicată acestuia.

Art.5. - (1) Prezenta hotărâre se comunică : Instituției Prefectului Județului Alba ; Primarului Comunei Pianu ; Consiliului Județean Alba ; Compartiment urbanism ; la dosarul de ședință.

(2)Publicitatea hotărârii se va asigura prin afișare la sediul Primăriei comunei PIANU și în monitorul oficial local aflat pe pagina de internet www.primariapianu.ro.






PREȘEDINTE DE ȘEDINȚĂ
Mărghitan Valeriu Mirccea



Contrasemnează, pentru legalitate:
SECRETARUL COMUNEI PIANU,
Jr. Catargiu Camelia Cristina

**CARTUȘ NECESAR DE INSERAT PE ORICE HOTĂRÂRE A CONSILIULUI LOCAL AL COMUNEI,
DUPĂ SEMNĂTURA PREȘEDINTELUI DE ȘEDINȚĂ ȘI CEA A SECRETARULUI GENERAL AL COMUNEI**

PROCEDURI OBLIGATORII ULTERIOARE ADOPTĂRII HOTĂRÂRII CONSILIULUI LOCAL AL COMUNEI PIANU NR. 69/2021

Nr. crt.	OPERAȚIUNI EFECTUATE	Data ZZ/LL/AN	Semnătura persoanei responsabile să efectueze procedura
0	1	2	3
1	Adoptarea hotărârii s-a făcut cu majoritate . ¹⁾ <input type="radio"/> .Simplă <input checked="" type="radio"/> Absolută <input type="radio"/> Calificată	21/09/2022	
2	Comunicarea către primarul comunei ²⁾	22/09/2022	
3	Comunicarea către prefectul județului ³⁾	22/09/2022	
4	Aducerea la cunoștință publică ⁴⁺⁵⁾	22/09/2022	
5	Comunicarea, numai în cazul celei cu caracter individual ⁴⁺⁵⁾/..../2022	Nu este cazul
6	Hotărârea devine obligatorie ⁶⁾ sau produce efecte juridice ⁷⁾ , după caz	22/09/2022	

Extrase din Ordonanța de urgență a Guvernului nr. 57/2019 privind Codul administrativ:

*1) Art. 139 alin. (1): "În exercitarea atribuțiilor ce îi revin, consiliul local adoptă hotărâri, cu majoritate absolută sau simplă, după caz.

(2) Prin excepție de la prevederile alin. (1), hotărârile privind dobândirea sau înstrăinarea dreptului de proprietate în cazul bunurilor imobile se adoptă de consiliul local cu majoritatea calificată definită la art. 5 lit. dd), de două treimi din numărul consilierilor locali în funcție."

*2) Art. 197 alin. (2): "Hotărârile consiliului local se comunică primarului."

*3) Art. 197 alin. (1), adaptat: Secretarul general al comunei comunică hotărârile consiliului local al comunei prefectului în cel mult 10 zile lucrătoare de la data adoptării ... "

*4) Art. 197 alin. (4): "Hotărârile ... se aduc la cunoștința publică și se comunică, în condițiile legii, prin grija secretarului general al comunei."

*5) Art. 199 alin. (1): "Comunicarea hotărârilor ... cu caracter individual către persoanele cărora li se adresează se face în cel mult 5 zile de la data comunicării oficiale către prefect."

*6) Art. 198 alin. (1): "Hotărârile ... cu caracter normativ devin obligatorii de la data aducerii lor la cunoștință publică."

*7) Art. 199 alin. (2): "Hotărârile ... cu caracter individual produc efecte juridice de la data comunicării către persoanele cărora li se adresează."

Nr. crt.	Codul de clasificare	Denumirea bunului	Elemente de identificare	Anul dobândirii sau, după caz, al dării în folosință	Valoare de inventar (mii lei)	Situația juridică actuală
332	1.6.2	Teren	Teren situat administrativ în comuna Pianu, localitatea Pianu de Jos, Județul Alba, în locul numit "Cărămidărie" înscris în CF nr. 75221, în suprafață totală de 36 mp, categoria de folosință - curți construcții, intravilan	2013	0,40	Domeniul public al Comunei Pianu potrivit H.G. nr.846/2011 și CF nr.75221 Pianu
333	1.6.2	Teren	Teren situat administrativ în comuna Pianu, localitatea Pianu de Jos, Județul Alba, în locul numit "Cărămidărie" înscris în CF nr. 75222, în suprafață totală de 359 mp, categoria de folosință - curți construcții, intravilan	2013	5,38	Domeniul public al Comunei Pianu potrivit H.G. nr.846/2011 și CF nr.75222 Pianu
334	1.6.2	Teren	Teren situat administrativ în comuna Pianu, localitatea Pianu de Jos, Județul Alba, în locul numit "Cărămidărie" înscris în CF nr. 77594, în suprafață totală de 1769 mp, categoria de folosință - curți construcții, intravilan, vecini:	2013	26,52	Domeniul public al Comunei Pianu potrivit H.G. nr.846/2011 și CF nr.75222 Pianu
335	1.6.2	Teren	Teren situat administrativ în comuna Pianu, localitatea Pianu de Jos, Județul Alba, în locul numit "Cărămidărie" înscris în CF nr. 77595, în suprafață totală de 1417 mp, categoria de folosință - curți construcții, intravilan, vecini:	2013	21,24	Domeniul public al Comunei Pianu potrivit H.G. nr.846/2011 și CF nr.77595 Pianu
336	1.6.2	Teren	Teren situat administrativ în comuna Pianu, localitatea Pianu de Jos, Județul Alba, în locul numit "Cărămidărie" înscris în CF nr. 77596, în suprafață totală de 1422 mp, categoria de folosință - curți construcții, intravilan,	2013	21,34	Domeniul public al Comunei Pianu potrivit H.G. nr.846/2011 și CF nr.77595 Pianu



Contrasemnează, pentru legalitate:
SECRETARUL COMUNEI PIANU,
Jr. Catargiu Camelia Cristina