



R O M Â N I A
JUDEȚUL ALBA
CONSILIUL LOCAL AL
COMUNEI PIANU

H O T Ă R Ă R E A

nr.75 din 13.10.2022

Aprobarea proiectului „*Sistem inteligent de management al datelor spațiale în Comuna Pianu pentru integrarea acestor date într-o soluție G.I.S.*” și participarea la Programul Național de Redresare și Reziliență, apelul de proiecte PNRR/2022/C10, componenta 10 – Fondul local, Runda a II-a

Consiliul Local al comunei Pianu, județul Alba întrunit în ședința din 13.10.2022.

Având în vedere :

- a) Proiectul de hotărâre nr.59/12.10.2022 privind aprobarea proiectului „*Sistem inteligent de management al datelor spațiale în Comuna Pianu pentru integrarea acestor date într-o soluție G.I.S.*” și participarea la Programul Național de Redresare și Reziliență, apelul de proiecte PNRR/2022/C10, componenta 10 – Fondul local, Runda a II-a ;
- b) Referatul de aprobare nr.5656/12.10.2022 la proiectul de hotărâre nr.59/12.10.2022;
- c) Raportul nr.5657/12.10.2022 întocmit de insp. Ghibu Ana ;
- d) Avizul favorabil al comisiei pe domenii a Consiliului Local Pianu.

În baza prevederilor :

- a) art.119, art.120 alin.(1) și (2) din Constituția României, modificată și completată prin Legea de revizuire a Constituției României nr.429/2003;
- b) art.4 din Carta europeană a autonomiei locale, adoptată la Strasbourg la 15 octombrie 1985, ratificată prin Legea nr. 199/1997;
- c) Ghidului specific – Condiții de accesare a fondurilor europene aferente Planului național de redresare și reziliență în cadrul apelurilor de proiecte PNRR/2022/C10, componenta 10 – Fondul local – Anexă la Ordinul ministrului dezvoltării, lucrărilor publice și administrației nr. 999/2022, publicat în Monitorul Oficial al României nr. 467 bis/10.05.2022 ;
- d) art. 42, art. 44 alin.(1), art. 45 din Legea nr. 273/2006 privind finanțele publice locale, cu modificările și completările ulterioare;
- e) art. 129, alin.(2), lit. b), coroborat cu alin. (4), lit. d), e) și g) și alin. (2) lit. d) coroborat cu alin. (7), lit. k), din Ordonanța de urgență a Guvernului nr. 57/ 2019, privind Codul Administrativ ;
- f) art.7 din Legea nr.554/2004 privind contenciosul administrativ ;
- g) art.7 alin.(13) și art.8 alin.(1) a Legii nr.52/2003 privind transparență decizională în administrația publică ;
- h) art.47 a Legii nr.24/2000 republicată, privind normele de tehnică legislativă pentru elaborarea actelor normative.

În temeiul art.139 alin.(1),(3) lit. a), art.196 aliniat (1) litera a) din OUG nr.57/2019 privind Codul administrativ, Consiliul Local al comunei Pianu

HOTĂRĂȘTE

Art.1 - Aprobarea proiectului „Sistem inteligent de management al datelor spațiale în Comuna Pianu pentru integrarea acestor date într-o soluție G.I.S.” și participarea la Programul Național de Redresare și Reziliență, apelul de proiecte PNRR/2022/C10, componenta 10 – Fondul local, I.1.2 – Asigurarea infrastructurii pentru transport verde – ITS/ alte infrastructuri TIC, runda a II-a.

Art.2 – Aprobarea Notei de fundamentare a investiției privind necesitatea și oportunitatea investiției „Sistem inteligent de management al datelor spațiale în Comuna Pianu pentru integrarea acestor date într-o soluție G.I.S.” – Anexa nr. 1 la prezenta hotărâre.

Art.3 – Aprobarea descrierii sumare a investiției – Anexa nr. 2 la prezenta hotărâre.

Art.4 – Aprobarea valorii maxime eligibile a proiectului de 54.000 euro, fără TVA, reprezentând 265.825,80 lei, fără TVA, la cursul valutar Inforeuro aferent lunii mai 2021, de 1 euro = 4,9227 lei, valoare stabilită în conformitate cu prevederile Ghidului specific.

Art.5 – U.A.T. COMUNA PIANU se angajează să finanțeze cheltuielile neeligibile aferente proiectului, precum și să aloce resursele financiare necesare implementării optime ale acestuia, în condițiile rambursării ulterioare a cheltuielilor eligibile (fără TVA) din Programul național de redresare și reziliență, a TVA aferentă cheltuielilor eligibile din bugetul de stat, din bugetul coordonatorului de reforme și/sau investiții pentru Componenta 10 – Fondul Local – Ministerul Dezvoltării, Lucrărilor Publice și Administrației, în conformitate cu legislația în vigoare.

Art.6 - Aprobarea contractării finanțării și desemnarea domnului Marin-Ioan Petrușe, Primarul Comunei Pianu, să reprezinte solicitantul în relația cu Ministerul Dezvoltării, Lucrărilor Publice și Administrației.

Art.7 - Primarul Comunei Pianu, prin aparatul de specialitate, asigură punerea în aplicare a prevederilor prezentei hotărâri.

Art.8 - (1) Împotriva prezentei hotărâri se poate depune în termen de 30 de zile, o plângere prealabilă la Consiliul Local al comunei Pianu și dacă nu se primește un răspuns favorabil, în alte 30 de zile hotărârea poate fi atacată în fața instanței de contencios administrativ. Sau ea poate fi atacată direct în fața instanței de contencios administrativ - în termen de 30 de zile, conform prevederilor Legii nr.554/2004 privind contenciosul administrativ, fără a mai urma procedura prealabilă.

(2) Pentru motive temeinice, persoana care se consideră vătămată de prezenta hotărâre, poate introduce plângerea prealabilă și peste termenul prevăzut la alin.(1), dar nu mai târziu de 6 luni de la data emiterii hotărârii.

Art.9 - (1) Prezenta hotărâre se aduce la cunoștință publică prin grija secretarului comunei Pianu – d-na Cristina Catargiu, totodată înaintând câte un exemplar : Instituției Prefectului Județului Alba ; primarului comunei Pianu ; la dosarul investiției ; la dosarul de ședință.

(2) Publicitatea hotărârii se va asigura prin Monitorul Oficial al Comunei Pianu aflat pe pagina de internet www.primariapianu.ro.






PREȘEDINTE
DE ȘEDINȚĂ
Mărghitan, Valeriu Mărcea



Contrasemnează pentru legalitate
SECRETAR GENERAL AL COM. PIANU,
Jr. Catargiu Camelia Cristina

**CARTUȘ NECESAR DE INSERAT PE ORICE HOTĂRÂRE A CONSILIULUI LOCAL AL COMUNEI,
DUPĂ SEMNĂTURA PREȘEDINTELUI DE ȘEDINȚĂ ȘI CEA A SECRETARULUI GENERAL AL COMUNEI**

PROCEDURI OBLIGATORII ULTERIOARE ADOPTĂRII HOTĂRĂRII CONSILIULUI LOCAL AL COMUNEI PIANU NR. 75/2022

Nr. crt.	OPERAȚIUNI EFECTUATE	Data ZZ/LL/AN	Semnătura persoanei responsabile să efectueze procedura
0	1	2	3
1	Adoptarea hotărârii s-a făcut cu majoritate . ¹⁾ <input type="radio"/> Simplă <input checked="" type="radio"/> Absolută <input type="radio"/> Calificată	13/10/2022	
2	Comunicarea către primarul comunei ²⁾	13/10/2022	
3	Comunicarea către prefectul județului ³⁾	13/10/2022	
4	Aducerea la cunoștință publică ⁴⁺⁵⁾	13/10/2022	
5	Comunicarea, numai în cazul celei cu caracter individual ⁴⁺⁵⁾	.../.../2022	Nu este cazul
6	Hotărârea devine obligatorie ⁶⁾ sau produce efecte juridice ⁷⁾ , după caz	13/10/2022	

Extrase din Ordonanța de urgență a Guvernului nr. 57/2019 privind Codul administrativ:

*1) Art. 139 alin. (1): "În exercitarea atribuțiilor ce îi revin, consiliul local adoptă hotărâri, cu majoritate absolută sau simplă, după caz.

(2) Prin excepție de la prevederile alin. (1), hotărârile privind dobândirea sau înstrăinarea dreptului de proprietate în cazul bunurilor imobile se adoptă de consiliul local cu majoritatea calificată definită la art. 5 lit. dd), de două treimi din numărul consilierilor locali în funcție."

*2) Art. 197 alin. (2): "Hotărârile consiliului local se comunică primarului."

*3) Art. 197 alin. (1), adaptat: Secretarul general al comunei comunică hotărârile consiliului local al comunei prefectului în cel mult 10 zile lucrătoare de la data adoptării ..."

*4) Art. 197 alin. (4): "Hotărârile ... se aduc la cunoștința publică și se comunică, în condițiile legii, prin grija secretarului general al comunei."

*5) Art. 199 alin. (1): "Comunicarea hotărârilor ... cu caracter individual către persoanele cărora li se adresează se face în cel mult 5 zile de la data comunicării oficiale către prefect."

*6) Art. 198 alin. (1): "Hotărârile ... cu caracter normativ devin obligatorii de la data aducerii lor la cunoștință publică."

*7) Art. 199 alin. (2): "Hotărârile ... cu caracter individual produc efecte juridice de la data comunicării către persoanele cărora li se adresează."

NOTĂ DE FUNDAMENTARE

Privind necesitatea și oportunitatea investiției **„Sistem inteligent de management al datelor spațiale în Comuna Pianu pentru** **integrarea acestor date într-o soluție G.I.S.”**

1. Descrierea pe scurt a situației actuale (date statistice, elemente specifice, etc.)

În data de 10.05.2022, a fost publicat în Monitorul Oficial al României, Partea I, nr. 467 bis, Anexa la Ordinul ministrului dezvoltării, lucrărilor publice și administrației nr. 999/2022 pentru aprobarea Ghidului specific – Condiții de accesare a fondurilor europene aferente Planului național de redresare și reziliență în cadrul apelurilor de proiecte PNRR/2022/C10, componenta C10 – Fondul local.

Potrivit prevederilor Ghidului specific, în cadrul Componentei C10, este prevăzută posibilitatea depunerii de proiecte pentru 4 investiții, din care investiția I.1. „Mobilitate urbană durabilă” conține subinvestiția I.1.2. „Asigurarea infrastructurii pentru transport verde – ITS/ alte infrastructuri TIC”.

Printre investițiile care pot fi finanțate prin sub investiția I.1.2. se numără și crearea de baze de date G.I.S. la nivel local sau de platforme de date deschise în care date geospațiale utile sunt accesibile publicului.

U.A.T. COMUNA Pianu se situează în județul Alba, fiind formată din satele Pianu de Jos, Pianu de Sus (reședința), Plaiuri, Purcăreți și Strungari. Ținând cont de specificul finanțărilor disponibile prin PNRR – Fondul local, s-a constatat posibilitatea accesării unei finanțări în vederea realizării unei baze de date spațiale, integrarea acestora într-o soluție GIS și implementarea unui sistem inteligent de management a acestor date și punerea datelor la dispoziția publicului.

2. Necesitatea și oportunitatea investiției pentru care se aplică

Eficiența administrației publice locale este strâns legată de nivelul de cunoaștere a informațiilor privind domeniul public și privat al unității administrativ-teritoriale, de existența datelor concrete, corecte, ușor accesibile, despre teritoriu și despre proprietățile persoanelor de drept public și privat. Existența unor baze de date cu privire la teritoriul administrat facilitează luarea deciziilor administrative și îmbunătățește calitatea serviciilor publice furnizate, în ce privește urbanismul, investițiile, amenajarea teritoriului, impozitele și taxele locale precum și în alte domenii.

Datele geospațiale pot fi integrate la modul cel mai facil și într-un mod care permite punerea datelor la dispoziția persoanelor interesate, în format G.I.S. (Geographic Information

System - Sistem Informațional Geografic). Acest sistem e utilizat pentru a crea, stoca, a analiza și prelucra informații distribuite spațial printr-un proces computerizat.

Proiectul propune crearea unei baze de date care poate facilita procesul decizional și îmbunătății serviciile publice în următoarele arii de interes:

➤ Urbanism și sistematizarea teritoriului:

- ajută la stabilirea optimă a amplasării noilor obiective;
- evidențiază spațiul locativ;
- facilitează aplicarea și dezvoltarea planurilor urbanistice zonale și generale;
- contribuie la gestionarea sistemului de întreținere a spațiilor verzi;
- ajută la inventarierea folosinței terenurilor;
- platforma de date care conține datele disponibile la nivel de localitate sunt accesibile publicului în scopuri urbanistice (de exemplu cu privire la consultarea categoriei de folosință a unui teren sau a restricțiilor urbanistice impuse asupra unei anumite zone);
- contribuie la identificarea și gestionarea locurilor de parcare;
- verificarea conformității suprafețelor declarate în scopuri de impozitare, prin confruntarea datelor cu măsurătorile realizate de aplicație;
- ajută la identificarea zonelor și a terenurilor / imobilelor care pot fi influențate de implementarea unei documentații de urbanism.

➤ Rețele edilitare:

- facilitează lucrările de întreținere și extindere a rețelelor edilitare (apă, canalizare, gaze naturale, cabluri subterane);
- ușurează ținerea evidenței amplasării rețelelor subterane;
- contribuie la cartarea și supravegherea rețelelor edilitare supraterane;
- facilitează luarea deciziilor în privința amplasării unor noi obiective.

➤ investiții viitoare:

- în privința investițiilor private, contribuie la creșterea atractivității schimburilor imobiliare prin punerea la dispoziția persoanelor interesate, a unei platforme de date accesibile publicului, în care se pot consulta date urbanistice, restricții de exploatare cu privire la un anumit imobil;
- în privința investițiilor publice, facilitează identificarea rapidă a unor soluții tehnice de bază pentru proiecte de investiții viitoare.

De asemenea, măsurile propuse de proiect sunt în concordanță cu Directiva 2007/2/CE a Parlamentului European și a Consiliului din 14 martie 2007 de instituire a unei infrastructuri pentru informații spațiale în Comunitatea Europeană (Inspire) și cu dispozițiile stabilite de Ordonanța Guvernului nr. 4/2010 privind instituirea Infrastructurii naționale pentru informații spațiale în România.

3. Corelarea cu proiecte deja implementate la nivel local

U.A.T. COMUNA PIANU are un plan urbanistic general a cărui valabilitate este prelungită prin Hotărârea Consiliului Local nr. 115/18.12.2015 .

4. Corelarea cu proiecte în curs de implementare de la nivel local

Nu este cazul.

5. Corelarea cu celelalte proiecte pentru care se aplică la finanțare

Prin Programul Național de Redresare și Reziliență – Fondul Local C10, U.A.T. COMUNA PIANU, intenționează să depună o cerere de finanțare pentru renovarea energetică moderată a Școlii Gimnaziale din localitatea Pianu de sus.

6. Efectul pozitiv previzionat prin realizarea obiectivului de investiții

Proiectul a cărei implementare se propune, prin utilizarea datelor G.I.S. optimizează procesele interne și conduce la eficientizarea administrației publice locale. Beneficiilor proiectului vor fi semnificative în domenii precum urbanismul, disciplina în construcții, impozite și taxe, informarea cetățenilor și evidențele geospațiale.

Managementul teritoriului se va baza pe o analiză clară și obiectivă, bazată pe date de intrare clare.

Prin utilizarea datelor G.I.S. se poate realiza corelarea cu aplicațiile aferente programului Inspire.

7. Modul de îndeplinire a condițiilor aferente investițiilor

Infrastructura TIC creată prin intermediul proiectului se circumscrie condițiilor prezentate în Ghidul specific, investiția I.1.2. Asigurarea infrastructurii pentru transport verde – ITS/ alte infrastructuri TIC. U.A.T. COMUNA PIANU îndeplinește toate condițiile pentru depunerea cererii de finanțare, iar activitățile avute în vedere, sunt eligibile în condițiile aceluiași ghid.

Activitățile specifice ale proiectului, au fost evaluate ca fiind în valoare de 54.000 euro, fără TVA, din care:

- suma de 15.000 euro pentru livrarea ortofotoplanului conținând întreg teritoriu intravilan al unității administrativ-teritoriale;
- suma de 10.000 euro pentru crearea baze de date în format G.I.S. în baza ortofotoplanului existent;
- suma de 10.000 euro pentru integrarea datelor existente;

- suma de 15.000 euro pentru strângerea și integrarea datelor noi, care nu există în format integrabil la data realizării activităților;
- suma de 4.000 euro pentru crearea platformei necesare pentru a permite accesul publicului la anumite facilități ale bazei de date create.

8. Descrierea procesului de implementare

În cadrul proiectului, după semnarea Contractului de finanțare, se vor efectua demersurile necesare pentru realizarea proiectului.

Realizarea proiectului are următoarele principale elemente:

- crearea unui ortofotoplan prin mijloace de fotogrammetrie aeriană;
- Integrarea ortofotoplanului într-o hartă G.I.S.;
- Integrarea datelor existente în baza de date G.I.S.;
- Culegerea și integrarea de date spațiale noi în baza de date G.I.S.;
- Crearea facilităților necesare pentru a permite accesul publicului larg la anumite aplicații ale bazei de date create.

PREȘEDINTE
DE ȘEDINȚĂ
Mărghitan Valeriu Mircea



Contrasemnează pentru legalitate
SECRETAR GENERAL AL COM. PIANU,
Jr. Catargiu Camelia Cristina

A handwritten signature in blue ink, corresponding to the name Camelia Cristina Catargiu mentioned in the text above.