

R O M Â N I A
JUDEȚUL ALBA
COMUNA PIANU
P R I M A R

PROIECT DE HOTĂRÂRE Nr.56 din 06.07.2023
Aprobarea modificării sumei de plată anuală
la nivelul suprafețelor de pășune existente eligibile la APIA

Voișan Lazăr - viceprimarul comunei Pianu, județul Alba.

În baza referatului de aprobare nr.4213/06.07.2023, ca instrument de prezentare și motivare a inițierii proiectului privind aprobarea modificării sumei de plată anuală la nivelul suprafețelor de pășune existente eligibile la APIA.

Revăzând Hotărârile Consiliului Local Pianu care au stat la baza încheierii Contractelor de închiriere a pajiștilor comunale, respectiv :

- Hotărîrea Consiliului Local Pianu nr.36/23.04.2021 privind aprobarea caietelor de sarcini în vederea închirierii pajiștilor comunei Pianu ;
- Hotărîrea Consiliului Local Pianu nr.38/23.04.2021 privind modificarea Regulamentului de pășunat pentru animalele de pe raza comunei Pianu, aprobat prin HCL nr.31/25.03.2021 ;
- Hotărîrea Consiliului Local Pianu nr.39/23.04.2021 privind modificarea Regulamentului de închiriere pajiști comunale, aprobat prin HCL nr.32/25.03.2021.

În baza prevederilor :

- a) art.120, art.121 alin.(1) și (2) din Constituția României, modificată și completată prin Legea de revizuire a Constituției României nr.429/2003;
- b) art.4 din Carta europeană a autonomiei locale, adoptată la Strasbourg la 15 octombrie 1985, ratificată prin Legea nr. 199/1997;
- c) art.1 – 3 și Anexa 1 din Ordinul comun MADR - MDRAP nr.407/2051 din 31 mai 2013 pentru aprobarea contractelor-cadru de concesiune și închiriere a suprafețelor de pajiști aflate în domeniul public/privat al comunelor, orașelor, respectiv al municipiilor, cu toate modificările și completările ulterioare ;
- d) art.6 alin.(5) din OUG nr.34/2013 privind organizarea, administrarea și exploatarea pajiștilor permanente și pentru modificarea și completarea Legii fondului funciar nr. 18/1991, cu toate modificările și completările ulterioare ;
- e) art. 1 alin.(1) și ar.2 din Ordinul MADR nr.544/2013 privind metodologia de calcul al încărcăturii optime de animale pe hectar de pajiște ;
- f) art.1 - 6 din Legea nr.32/2019 a zootehniei ;
- g) art.1, art.2 lit. a), art.78 alin.(2) și art.107¹ din Legea nr.18/1991, republicată, cu toate modificările și completările ulterioare ;

h) art.129 alin.(1), (2) lit. c), alin.(7) lit. r) și art.197 din OUG nr.57/2019 privind Codul administrativ.

i) art.7 din Legea nr.554/2004 privind contenciosul administrativ ;

j) art.7 alin.(13) și art.8 alin.(1) a Legii nr.52/2003 privind transparență decizională în administrația publică,

k) art.47 a Legii nr.24/2000 republicată, privind normele de tehnică legislativă pentru elaborarea actelor normative.

În temeiul art.139 alin. (1),(3) litera g), art.196 alin.(1) litera a) din OUG nr.57/2019 privind Codul administrativ, adoptă prezenta:

HOTĂRÂRE

Art.1 - Se aprobă/Nu se aprobă modificarea sumei de plată anuală la nivelul suprafețelor de pășune existente eligibile la APIA, conform cererilor .

Art.2 - Viceprimarul comunei Pianu -d-nul Voișan Lazăr, prin aparatul de specialitate din cadrul primăriei, va duce la îndeplinire prevederile prezentei hotărâri .

Art.3 - (1) Împotriva prezentei hotărâri se poate depune în termen de 30 de zile, o plângere prealabilă la Consiliul Local al comunei Pianu și dacă nu se primește un răspuns favorabil, în alte 30 de zile hotărârea poate fi atacată în fața instanței de contencios administrativ. Sau ea poate fi atacată direct în fața instanței de contencios administrativ - în termen de 30 de zile, conform prevederilor Legii nr.554/2004 privind contenciosul administrativ, fără a mai urma procedura prealabilă.

(2) Pentru motive temeinice, persoana care se consideră vătămată de prezenta hotărâre, poate introduce plângerea prealabilă și peste termenul prevăzut la alin.(1), dar nu mai târziu de 6 luni de la data emiterii hotărârii.

Art. 4 - (1) Prezenta hotărâre se aduce la cunoștință publică prin grija secretarului comunei Pianu – d-na Cristina Catargiu, totodată înaintând câte un exemplar : Instituției Prefectului Județului Alba ; Primarului comunei Pianu ; Viceprimarului comunei Pianu; la dosarul de ședință.

(2) Publicitatea hotărârii se va asigura prin afișare la sediul Primăriei comunei PIANU și în Monitorul Oficial al Comunei Pianu aflat pe pagina de internet www.primariapianu.ro.

INIȚIATOR VICEPRIMAR,

Voișan Lazăr



ROMÂNIA
JUDEȚUL ALBA
COMUNA PIANU
PRIMAR

Nr.4213/06.07.2023

REFERAT DE APROBARE
la proiectul de hotărâre privind
Aprobarea modificării sumei de plată anuală
la nivelul suprafețelor de pășune existente eligibile la APIA

Am inițiat proiectul de hotărâre privind aprobarea modificării sumei de plată anuală la nivelul suprafețelor de pășune existente eligibile la APIA în urma cererilor primite de la beneficiarii contractelor de închiriere a pajistilor comunale.

În ultima cerere primită, respectiv cererea nr.3826/21.06.2023 Matei Ioan președinte al Asociației Crescătorilor de Animale Purcăreți) semnaleză Consiliului Local Pianu o problemă cu care s-au confruntat la APIA în legătură cu pajiștea Gropșoara și cere întocmirea unui act adițional la contractul de închiriere nr.6/13.05.2021 întrucât s-a constatat la APIA o suprapunere cu ACO Pianu. Și sunt și alte cereri anterioare ale beneficiarilor contractelor de închiriere prin care solicită micșorarea sumei anuale de plată către Comuna Pianu în sensul de a plăti doar pentru suprafețele de pășune care sunt eligibile la APIA.

În considerarea celor mai sus prezentate, am considerat ca necesară și oportună inițierea prezentului proiect de hotărâre privind aprobarea modificării sumei de plată anuală la nivelul suprafețelor de pășune existente eligibile la APIA și propunem analizarea proiectului de hotărâre nr.55/06.07.2023 pregătit în acest sens și rezolvarea cererilor formulate de beneficiarii contractelor de închiriere .

INITIATOR
VICEPRIMARUL
Voişan Lazăr



Nr. 4214 din 06.07 2023

RAPORT
privind situatia pajistilor apatinand domeniului privat al Comunei Pianu

Avand in vedere cererile adresate Primariei Comunei Pianu si Consiliului Local Pianu prin care asociatiile crescatorilor de animale solicita **modificarea sumei de plata anuala la nivelul suprafetelor de pasune existente eligibile la APIA**, de catre :

1. **Asociatia Crescatorilor de Ovine Pianu** -Nr. Cerere 7708/19.12.2022, nr. 130/11.01.2023 cu sediul in Pianu de Sus, nr. 309, judetul Alba , pentru :
2. **Asociatia Crescatorilor de Ovine Pianu de Jos** -Nr. cerere 7774/21.12.2022 cu sediul in Pianu de Jos, nr. 284, judetul Alba , pentru :
3. **Asociatia Crescatorilor de Animale Purcareti** -Nr. cerere 7903/29.12.2022 si nr. 3826/21.06.2023 cu sediul in Purcareti, nr. 48, judetul Alba , pentru :
4. **Asociatia Crescatorilor de Animale Gruiete** -Nr. cerere 7806/22.12.2022 cu sediul in Pianu de Sus, nr. 211, judetul Alba , pentru :
5. **Asociatia Crescatorilor de Animale Valea Pianului** -Nr. cerere 7902/29.12.2022 cu sediul in Purcareti, nr. 40, judetul Alba , pentru :

Va prezentam mai jos situatia suprafetelor cuprinse in contracte/ suprafata cuprinsa la APIA conform declaratiilor de suprafata pentru anul 2023

Nr. Crt.	Denumire chirie	Nr. contract/data	Denumire trup	Suprafata din contract -ha-	Bl.fizic	Suprafata declarata APIA	Observatii Total suprafata din contr/total suprafata APIA
1	Asociatia Crescatorilor de Ovine Pianu	10/13.05.2021	Dealul Lung	100,45		58,37	981,10/548,64
					12	23,43	
					1584	6,32	
					457		
					1583	14,43	
					453	0,65	
					1590	6,51	
					5425		
					5260	6,53	
					4198	0,50	
		11/13.05.2021	Fîtăra	179,09		59,42	
					1298	7,15	
					3527	14,38	
					1561	12,66	
					2758	24,12	
					526	1,11	
		12/13.05.2021	Grușor	228,06		85,24	
					3939	32,90 +3,40	
					79	48,94	
		13/13.05.2021	Măgura	83,47		69,52	
					1249	69,52	
		14/13.05.2021	Paltina	165,00		147,81	
					1705	50,58	


						662	14,08	
						3070	70,60	
						2371	2,68	
						2367	9,87	
	15/13.05.2021	Titiana			35,44		26,82	
						5	26,82	
	16/13.05.2021	Tomnatec			91,70		37,18	
						279	32,54	
						945	1,89	
						947	2,10	
						3703	0,65	
	17/13.05.2021	Văratec			25,64		23,06	
						1009	10,60	
						1011	3,37	
						2286	1,72	
						91	2,62	
						756	1,25	
						758	3,50	
	18/13.05.2021	Zăpozi Boanta, Dealul Cocoșului			59,75		34,40	
						1563	24,90	
						3556	9,50	
	19/13.05.2021	Valea de Sebes			12,50		6,82	
						786	0,79	
						787	0,34	
						788	0,39	
						810	1,48	
						5210	0,45	


						523	0,97	
						522	2,40	
2	Asociatia Crescatorilor de Ovine Pianul de Jos	23/13.05.2021	Dealul de Mijloc		36,70		34,76	360,78/334,46
						1555	34,76	
		24/13.05.2021	Dealul de Sus		61,70		58,16	
						1224	58,16	
		25/13.05.2021	Margini Corn		213,80		216,18	
						1538	214,13	
						1521	2,05	
		26/13.05.2021	Zapozi pana la Gradina lui Barb		48,58		25,36	
						2211	25,36	
3	Asociatia Crescatorilor de animale Purcareti	5/13.05.2021	Canciu		32,79		26,66	350,69/235,96
						1783	26,66	
		6/13,05,2021	Gropsoara		317,90		209,30	
						3939	28,59	
						1618	19,10	
						1911	117,79	
						964	39,00	
						6654	4,82	
4	Asociatia crescatorilor de animale Gruiete	1/13.05.2021	Capul Dealului		39,31		-	91,83/39,90
		2/13.05.2021	Corn Pianu de Sus		10,92		10,51	
		3/13.05.2021	Obârsii		34,20	1538	10,51	
							24,42	


							902	9,01	
							3619	15,41	
		4/13.05.2021	Valea Hotarului	7,40			1124	4,97	
							1129	2,74	
							1131	1,54	
							1138	0,69	
								-	
5	Asociatia Crescatorilor de animale Valea Pianului	7/13.05.2021	Strungari	45,13				32,13	430,15/325,89
							177	12,72	
							182	9,42	
							178	-	
							181	6,14	
							782	-	
							3352	3,33	
							3721	0,52	
		8/13.05.2021	Drăgășanu	265,29				197,03	
							1690	4,05	
							754	179,96	
							447	11,78	
							281	0,91	
							276	0,33	
		9/13.05.2021	Grui ,Colnici	119,73				96,73	
							902	96,40	
							904	0,33	
6	Mircea Romulus Ioan ‘Ana ‘PFA	20/13.05.2021	Drăgășanu	60,00				59,28	92,00/91,28
							284	37,40	
							290	16,09	

						291	2,76	
						2176 (6660)	3,03	
		21/13.05.2021	Margini către Muncei	32,00			32,00	
						1538	32,00	
7	Blos Bernhard Gustav	22/13.05.2021	Dealul de Jos	34.76			30,77	34,76/30,77
	SUPRAFATA TOTALA			2341,31			30,77	2341,31/1606,90

INTOCMIT,

Voisan Lazar 

Cristea Maria Daniela 

Cibu Alina 

II. A. DECLARAȚIE DE SUPRAFAȚĂ - 2023 - IPA-Online

ID Fermier: RO006993013

Nume și prenume / Denumire exploatare: IOAN TOMUSCA / ACO PIANU

Se declară toate parcelele agricole utilizate indiferent dacă sunt eligibile sau nu pentru sprijin!

Nr.	Judet	Informații identificare parcele				Nr. Parcele agricole	Cod Categoria de folosință	Suprafață parcelă agricolă - ha -	Suprafață parcelă ADS - ha -	Măsură de dezvoltare rurală M10 (ML1*) Cod Pachet	Afinare parcelă pentru M10 (ML1*)	Măsură 13(sub-măsură 13.1, 13.2 și 13.3) și Intervenția DR-10	Nume Cultura	Cod Anexa 17b	Suprafață Cultura - ha -	Culturi secundare		
		Localitate / Comună / Oraș	Cod Sîruta	Nr. Bloc fizic	Pagina hartă											Cod	Suprafață	- ha -
1	AB	PIANU	6217	12	2	1	PP	23.43	A1	610	ANC_ZM	Pașiți permanente comunale utilizate în comun, exploatare	603	23.43	✓	✓		
2	AB	PIANU	6217	1584	21	3	PP	1.83	A1	610	ANC_ZM	Pașiți permanente comunale utilizate în comun, exploatare	603	1.83	✓	✓		
3	AB	PIANU	6217	1584	21	4	PP	0.97	A1	610	ANC_ZM	Pașiți permanente comunale utilizate în comun, exploatare	603	0.97	✓	✓		
4	AB	PIANU	6217	1583	20	5	PP	1.95	A1	610	ANC_ZM	Pașiți permanente comunale utilizate în comun, exploatare	603	1.95	✓	✓		
5	AB	PIANU	6217	453	4	6	PP	0.65	A1	610	ANC_ZM	Pașiți permanente comunale utilizate în comun, exploatare	603	0.65	✓	✓		
6	AB	PIANU	6217	1590	22	7	PP	6.51	A1	610	ANC_ZM	Pașiți permanente comunale utilizate în comun, exploatare	603	6.51	✓	✓		
7	AB	PIANU	6217	1583	20	9	PP	1.35	A1	610	ANC_ZM	Pașiți permanente comunale utilizate în comun, exploatare	603	1.35	✓	✓		
8	AB	PIANU	6217	1583	20	10	PP	2.36	A1	610	ANC_ZM	Pașiți permanente comunale utilizate în comun, exploatare	603	2.36	✓	✓		
9	AB	PIANU	6217	1583	20	11	PP	7.40	A1	610	ANC_ZM	Pașiți permanente comunale utilizate în comun, exploatare	603	7.40	✓	✓		
10	AB	PIANU	6217	1583	20	12	PP	1.37	A1	610	ANC_ZM	Pașiți permanente comunale utilizate în comun, exploatare	603	1.37	✓	✓		
11	AB	PIANU	6217	1249	16	13	PP	69.52	A1	610	ANC_ZM	Pașiți permanente comunale utilizate în comun, exploatare	603	69.52	✓	✓		
12	AB	PIANU	6217	1298	17	14	PP	7.15	A1	610	ANC_ZM	Pașiți permanente comunale utilizate în comun, exploatare	603	7.15	✓	✓		
13	AB	PIANU	6217	3527	24	15	PP	14.38	A1	610	ANC_ZM	Pașiți permanente comunale utilizate în comun, exploatare	603	14.38	✓	✓		
14	AB	PIANU	6217	1561	18	16	PP	12.66	A1	610	ANC_ZM	Pașiți permanente comunale utilizate în comun, exploatare	603	12.66	✓	✓		
15	AB	PIANU	6217	2758	23	17	PP	24.12	A1	610	ANC_ZM	Pașiți permanente comunale utilizate în comun, exploatare	603	24.12	✓	✓		
16	AB	PIANU	6217	526	7	18	PP	1.11	A1	610	ANC_ZM	Pașiți permanente comunale utilizate în comun, exploatare	603	1.11	✓	✓		
17	AB	PIANU	6217	945	14	19	PP	1.89	A1	610	ANC_ZM	Pașiți permanente comunale utilizate în comun, exploatare	603	1.89	✓	✓		

Semnătură titular cerere / reprezentant, administrator desemnat / împuternicit /

Data: 09.05.2023

Pagina 3/11

II. A. DECLARAȚIE DE SUPRAFAȚĂ - 2023 - IPA-Online

ID Fermier: RO006993013

Nume și prenume / Denumire exploatație: IOAN TOMUSCA / ACO PIANU

18	AB	PIANU	6217	947	15	20	PP	2.10	A1	610	ANC_ZM	20a	Pajiști permanente comunale utilizate în comun, exploatare	603	2.10	✓
19	AB	PIANU	6217	279	3	21	PP	32.54	A1	610	ANC_ZM	21a	Pajiști permanente comunale utilizate în comun, exploatare	603	32.54	✓
20	AB	PIANU	6217	3703	26	22	PP	0.65	A1	610	ANC_ZM	22a	Pajiști permanente comunale utilizate în comun, exploatare	603	0.65	✓
21	AB	PIANU	6217	3556	25	24	PP	9.50	A1	610	ANC_ZM	24a	Pajiști permanente comunale utilizate în comun, exploatare	603	9.50	✓
22	HD	ORASTIOARA DE SUS	90342	5	36	26	PP	26.82	A1	955	ANC_ZM	26a	Pajiști permanente comunale utilizate în comun, exploatare	603	26.82	✓
23	GJ	PADES	81095	1705	34	27	PP	50.58	A1	995	ANC_ZM	27a	Pajiști permanente comunale utilizate în comun, exploatare	603	50.58	✓
24	HD	RAU DE MORI	90878	662	38	28	PP	14.08	A1	1381	ANC_ZM	28a	Pajiști permanente comunale utilizate în comun, exploatare	603	14.08	✓
25	GJ	ORAS TISMANA	82430	3070	35	30	PP	49.00	A1	795	ANC_ZM	30a	Pajiști permanente comunale utilizate în comun, exploatare	603	49.00	✓
26	AB	ORAS CUGIR	1696	3939	1	31	PP	32.90	A1	1005	ANC_ZM	31a	Pajiști permanente comunale utilizate în comun, exploatare	603	32.90	✓
27	GJ	ORAS TISMANA	82430	3070	35	32	PP	21.60	A1	795	ANC_ZM	32a	Pajiști permanente comunale utilizate în comun, exploatare	603	21.60	✓
28	HD	ORASTIOARA DE SUS	90342	79	37	33	PP	48.94	A1	955	ANC_ZM	33a	Pajiști permanente comunale utilizate în comun, exploatare	603	48.94	✓
29	HD	RAU DE MORI	90878	2371	40	35	PP	2.68	A1	1381	ANC_ZM	35a	Pajiști permanente comunale utilizate în comun, exploatare	603	2.68	✓
30	AB	PIANU	6217	756	8	38	PP	1.25	A1	610	ANC_ZM	38a	Pajiști permanente comunale utilizate în comun, exploatare	603	1.25	✓
31	AB	SALISTEA	7044	1009	31	39	PP	10.60	A1			39a	Pajiști permanente comunale utilizate în comun, exploatare	603	10.60	✓
32	AB	SALISTEA	7044	1011	32	40	PP	3.37	A1			40a	Pajiști permanente comunale utilizate în comun, exploatare	603	3.37	✓
33	AB	SALISTEA	7044	91	30	41	PP	2.62	A1			41a	Pajiști permanente comunale utilizate în comun, exploatare	603	2.62	✓
34	AB	PIANU	6217	758	9	42	PP	3.07	A1	610	ANC_ZM	42a	Pajiști permanente comunale utilizate în comun, exploatare	603	3.07	✓
35	HD	RAU DE MORI	90878	2367	39	43	PP	9.87	A1	1381	ANC_ZM	43a	Pajiști permanente comunale utilizate în comun, exploatare	603	9.87	✓
36	AB	ORAS CUGIR	1696	3939	1	44	PP	3.40	A1	1005	ANC_ZM	44a	Pajiști permanente comunale utilizate în comun, exploatare	603	3.40	✓
37	AB	PIANU	6217	4198	27	46	PP	0.50	A1	610	ANC_ZM	46a	Pajiști permanente comunale utilizate în comun, exploatare	603	0.50	✓
38	AB	PIANU	6217	1563	19	49	PP	24.90	A1	610	ANC_ZM	49a	Pajiști permanente comunale utilizate în comun, exploatare	603	24.90	✓

Semnătură titular cerere / reprezentant, administrator desemnat / împuternicit /

Data: 09.05.2023

Pagina 4/11

II. A. DECLARAȚIE DE SUPRAFAȚĂ - 2023 - IPA-Online

ID Fermier: RO006993013

Nume și prenume / Denumire exploatare: IOAN TOMUSCA / ACO PIANU

39	AB	PIANU	6217	758	9	50	PP	0.43		AI	610	ANC_ZM	50a	Pajiști permanente comunale utilizate în comun, exploatare	603	0.43	✓
40	AB	PIANU	6217	1584	21	51	PP	3.52		AI	610	ANC_ZM	51a	Pajiști permanente comunale utilizate în comun, exploatare	603	3.52	✓
41	AB	SALISTEA	7044	2286	33	52	PP	1.72		AI			52a	Pajiști permanente comunale utilizate în comun, exploatare	603	1.72	✓
42	AB	PIANU	6217	786	10	53	PP	0.79		AI	610	ANC_ZM	53a	Pajiști permanente comunale utilizate în comun, exploatare	603	0.79	✓
43	AB	PIANU	6217	787	11	54	PP	0.34		AI	610	ANC_ZM	54a	Pajiști permanente comunale utilizate în comun, exploatare	603	0.34	✓
44	AB	PIANU	6217	788	12	55	PP	0.39		AI	610	ANC_ZM	55a	Pajiști permanente comunale utilizate în comun, exploatare	603	0.39	✓
45	AB	PIANU	6217	810	13	56	PP	1.48		AI	610	ANC_ZM	56a	Pajiști permanente comunale utilizate în comun, exploatare	603	1.48	✓
46	AB	PIANU	6217	5210	28	57	PP	0.45		AI	610	ANC_ZM	57a	Pajiști permanente comunale utilizate în comun, exploatare	603	0.45	✓
47	AB	PIANU	6217	523	6	58	PP	0.97		AI	610	ANC_ZM	58a	Pajiști permanente comunale utilizate în comun, exploatare	603	0.97	✓
48	AB	PIANU	6217	522	5	59	PP	2.40		AI	610	ANC_ZM	59a	Pajiști permanente comunale utilizate în comun, exploatare	603	2.40	✓
49	AB	PIANU	6217	5260	29	60	PP	6.53		AI	610	ANC_ZM	60a	Pajiști permanente comunale utilizate în comun, exploatare	603	6.53	✓
Total suprafață culturii secundare															0,00		
Total suprafață utilizată															548,64		
Total suprafață solicitată															548,64		

*1) Codurile pentru pachetele din Măsurilor 10 și 11 din PNDR 2014-2020, se vor prelua din Anexa la cerere - tabelul 9

**1) Alitudinea parcelei este considerată altitudinea medie a UAT. În IPA online se completează, pentru fiecare parcelă declarată, informațiile privind aplicarea irigațiilor în anul de cerere.

**2) Intervenția DR-10-Zone afectate de constrângeri naturale semnificative din PS 2023-2027

Semnătură titular cerere / reprezentant, administrator desemnat / împuternicit /

Data: 09.05.2023

Pagina 5/11

ID Fermier: R0006993013
 Nume și prenume / Denumire exploatare: IOAN TOMUȘCA / ACO PIANU
 Se declară toate parcelele agricole utilizate indiferent dacă sunt eligibile sau nu pentru sprijin!

Nr.	Judet	Informații identificare parcelă			Nr. Parcela agricolă	Cod Categoria de folosinta	Suprafata parcela agricola - ha -	Suprafata parcela ADS - ha -	Măsură de dezvoltare rurală M10 (M11*) Cod pachet	Măsură 13 (sub-măsură 13.1, 13.3) și intervenția DA-10	Nr. Parcela / cultura	Cultura		Anexa 17b	Culturi secundare	
		Localitate / Comună / Oraș	Cod Srituta	Mr. Bloc fizic								Suprafata Cultura - ha -	Cod		Suprafata - ha -	Suprafata Cultura - ha -
1	AB	PIANU	6217	12	2	1	PP	23.43	610 ANC_ZM	610 ANC_ZM	1a	Pajisti permanente comunale utilizate in comun, exploatate	603	23.43	OL	OL
2	AB	PIANU	6217	1584	21	3	PP	1.83	610 ANC_ZM	610 ANC_ZM	3a	Pajisti permanente comunale utilizate in comun, exploatate	603	1.83	OL	OL
3	AB	PIANU	6217	1584	21	4	PP	0.97	610 ANC_ZM	610 ANC_ZM	4a	Pajisti permanente comunale utilizate in comun, exploatate	603	0.97	OL	OL
4	AB	PIANU	6217	1583	20	5	PP	1.95	610 ANC_ZM	610 ANC_ZM	5a	Pajisti permanente comunale utilizate in comun, exploatate	603	1.95	OL	OL
5	AB	PIANU	6217	453	4	6	PP	0.65	610 ANC_ZM	610 ANC_ZM	6a	Pajisti permanente comunale utilizate in comun, exploatate	603	0.65	OL	OL
6	AB	PIANU	6217	1590	22	7	PP	6.51	610 ANC_ZM	610 ANC_ZM	7a	Pajisti permanente comunale utilizate in comun, exploatate	603	6.51	OL	OL
7	AB	PIANU	6217	1583	20	9	PP	1.35	610 ANC_ZM	610 ANC_ZM	9a	Pajisti permanente comunale utilizate in comun, exploatate	603	1.35	OL	OL
8	AB	PIANU	6217	1583	20	10	PP	2.36	610 ANC_ZM	610 ANC_ZM	10a	Pajisti permanente comunale utilizate in comun, exploatate	603	2.36	OL	OL
9	AB	PIANU	6217	1581	20	11	PP	7.40	610 ANC_ZM	610 ANC_ZM	11a	Pajisti permanente comunale utilizate in comun, exploatate	603	7.40	OL	OL
10	AB	PIANU	6217	1581	22	12	PP	1.37	610 ANC_ZM	610 ANC_ZM	12a	Pajisti permanente comunale utilizate in comun, exploatate	603	1.37	OL	OL
11	AB	PIANU	6217	1240	16	13	PP	69.52	610 ANC_ZM	610 ANC_ZM	13a	Pajisti permanente comunale utilizate in comun, exploatate	603	69.52	OL	OL
12	AB	PIANU	6217	1268	17	14	PP	7.15	610 ANC_ZM	610 ANC_ZM	14a	Pajisti permanente comunale utilizate in comun, exploatate	603	7.15	OL	OL
13	AB	PIANU	6217	3527	24	15	PP	14.38	610 ANC_ZM	610 ANC_ZM	15a	Pajisti permanente comunale utilizate in comun, exploatate	603	14.38	OL	OL
14	AB	PIANU	6217	1581	18	16	PP	12.66	610 ANC_ZM	610 ANC_ZM	16a	Pajisti permanente comunale utilizate in comun, exploatate	603	12.66	OL	OL
15	AB	PIANU	6217	2738	23	17	PP	24.12	610 ANC_ZM	610 ANC_ZM	17a	Pajisti permanente comunale utilizate in comun, exploatate	603	24.12	OL	OL
16	AB	PIANU	6217	526	7	18	PP	1.11	610 ANC_ZM	610 ANC_ZM	18a	Pajisti permanente comunale utilizate in comun, exploatate	603	1.11	OL	OL
17	AB	PIANU	6217	945	14	19	PP	1.89	610 ANC_ZM	610 ANC_ZM	19a	Pajisti permanente comunale utilizate in comun, exploatate	603	1.89	OL	OL

Data: 02.05.2023
 Pagina 3/11

Semnatura titular cerere / reprezentant, administrator desemnat / imputernicit /

II. A. DECLARAȚIE DE SUPRAFĂȚĂ - 2023 - IPA-Online - PROIECT

ID Fierier: R0006930313

Nume și prenume / Denumire exploatare: IOAN TOMUSCA / ACD PIANU

18	AB	PIANU	6217	947	15	20	PP	2-10	A1	610	ANC_ZM	20a	Pajisi permanente comunale utilizate in comun, exploatare	603	2-10	Tomate
19	AB	PIANU	6217	279	3	21	PP	32.54	A1	610	ANC_ZM	21a	Pajisi permanente comunale utilizate in comun, exploatare	603	32.54	Tomate
20	AB	PIANU	6217	3103	26	22	PP	0.85	A1	610	ANC_ZM	22a	Pajisi permanente comunale utilizate in comun, exploatare	603	0.85	Tomate
21	AB	PIANU	6217	3556	23	24	PP	9.30	A1	610	ANC_ZM	24a	Pajisi permanente comunale utilizate in comun, exploatare	603	9.30	D. Cocorbulu
22	HD	ORASTIARA DE SUS	90342	5	16	26	PP	26.82	A1	905	ANC_ZM	26a	Pajisi permanente comunale utilizate in comun, exploatare	603	26.82	Ti ficaua
23	0j	PADES	80953	1703	34	27	PP	50.56	A1	895	ANC_ZM	27a	Pajisi permanente comunale utilizate in comun, exploatare	603	50.56	Paltina
24	HD	RAU DE MORI	90878	662	38	28	PP	14.08	A1	1381	ANC_ZM	28a	Pajisi permanente comunale utilizate in comun, exploatare	603	14.08	Paltina
25	G	GRAS TISMANA	82330	3070	25	30	PP	28.02	A1	745	ANC_ZM	30a	Pajisi permanente comunale utilizate in comun, exploatare	603	28.02	Paltina
26	AB	GRAS CUGIR	1686	3838	1	31	PP	32.80	A1	1005	ANC_ZM	31a	Pajisi permanente comunale utilizate in comun, exploatare	603	32.80	Quisfor
27	0j	GRAS TISMANA	82430	3070	35	32	PP	21.80	A1	795	ANC_ZM	32a	Pajisi permanente comunale utilizate in comun, exploatare	603	21.80	Paltina
28	HD	ORASTIARA DE SUS	90342	79	37	33	PP	48.94	A1	955	ANC_ZM	33a	Pajisi permanente comunale utilizate in comun, exploatare	603	48.94	Quisfor
29	HD	RAU DE MORI	90878	2371	40	35	PP	2.68	A1	1381	ANC_ZM	35a	Pajisi permanente comunale utilizate in comun, exploatare	603	2.68	Paltina
30	AB	PIANU	6217	756	8	38	PP	1.25	A1	610	ANC_ZM	38a	Pajisi permanente comunale utilizate in comun, exploatare	603	1.25	Vardole
31	AB	SALISTEA	7044	1009	31	39	PP	10.60	A1			39a	Pajisi permanente comunale utilizate in comun, exploatare	603	10.60	Vardole
32	AB	SALISTEA	7044	1011	32	40	PP	3.37	A1			40a	Pajisi permanente comunale utilizate in comun, exploatare	603	3.37	Vardole
33	AB	SALISTEA	7044	91	30	41	PP	2.62	A1			41a	Pajisi permanente comunale utilizate in comun, exploatare	603	2.62	Vardole
34	AB	PIANU	6217	758	9	42	PP	3.07	A1	610	ANC_ZM	42a	Pajisi permanente comunale utilizate in comun, exploatare	603	3.07	Vardole
35	HD	RAU DE MORI	90878	2367	39	43	PP	9.87	A1	1381	ANC_ZM	43a	Pajisi permanente comunale utilizate in comun, exploatare	603	9.87	Paltina
36	AB	GRAS CUGIR	1686	3939	1	44	PP	3.40	A1	1005	ANC_ZM	44a	Pajisi permanente comunale utilizate in comun, exploatare	603	3.40	Quisfor
37	AB	PIANU	6217	4198	27	45	PP	0.50	A1	610	ANC_ZM	45a	Pajisi permanente comunale utilizate in comun, exploatare	603	0.50	DL
38	AB	PIANU	6217	1563	19	49	PP	24.90	A1	610	ANC_ZM	49a	Pajisi permanente comunale utilizate in comun, exploatare	603	24.90	S. Cochi

Data: 02.05.2023

Pagina 4/11

Semnatura titular cerere / reprezentant, administrator desemnat / Imputernicit /

II. A. DECLARAȚIE DE SUPRAFATĂ - 2023 - IPA-Online - PROIECT

ID Fermier: R006993013

Nume și prenume / Denumire exploatație: IOAN TOMUSCA / ACO PIANU

39	AB	PIANU	6217	758	9	50	PP	0.43	AL	610	ANC_ZM	50a	Pajiști permanente comunale utilizate în comun, exploatare	603	0.43	Voicte
40	AB	PIANU	6217	1584	21	51	PP	3.52	A1	610	ANC_ZM	51a	Pajiști permanente comunale utilizate în comun, exploatare	603	3.52	0.79
41	AB	SALISTEA	7044	2286	33	52	PP	1.72	A1			52a	Pajiști permanente comunale utilizate în comun, exploatare	603	1.72	Valde
42	AB	PIANU	6217	786	10	53	PP	0.79	A1	610	ANC_ZM	53a	Pajiști permanente comunale utilizate în comun, exploatare	603	0.79	Valde
43	AB	PIANU	6217	787	11	54	PP	0.34	A1	610	ANC_ZM	54a	Pajiști permanente comunale utilizate în comun, exploatare	603	0.34	Valde
44	AB	PIANU	6217	788	12	55	PP	0.39	A1	610	ANC_ZM	55a	Pajiști permanente comunale utilizate în comun, exploatare	603	0.39	Valde
45	AB	PIANU	6217	810	13	56	PP	1.48	A1	610	ANC_ZM	56a	Pajiști permanente comunale utilizate în comun, exploatare	603	1.48	Valde
46	AB	PIANU	6217	5210	28	57	PP	0.45	A1	610	ANC_ZM	57a	Pajiști permanente comunale utilizate în comun, exploatare	603	0.45	Valde
47	AB	PIANU	6217	523	6	58	PP	0.97	A1	610	ANC_ZM	58a	Pajiști permanente comunale utilizate în comun, exploatare	603	0.97	Valde
48	AB	PIANU	6217	522	5	59	PP	2.40	A1	610	ANC_ZM	59a	Pajiști permanente comunale utilizate în comun, exploatare	603	2.40	Valde
49	AB	PIANU	6217	3200	29	60	PP	6.53	A1	610	ANC_ZM	60a	Pajiști permanente comunale utilizate în comun, exploatare	603	6.53	Valde
Total suprafață culturi secundare															0,00	
Total suprafață utilizată															548,64	
Total suprafață solicitată															548,64	

*) Codurile pentru pachetele din Măsurile 3D și 13 din PNDR 2014-2020, se vor prelua din Anexa la cerere - Tabelul 9

**) Dacă în urma parcului este considerată o schimbare medie a UAT, în IPA online se va completa, pentru fiecare parcelă declarată, informațiile privind validarea informațiilor în anul de cerere.

***) Intervenția DR-10-Zone afectate de constrângeri naturale semnificative din PS 2023-2027

II. A. DECLARAȚIE DE SUPRAFAȚĂ - 2023 - IPA-Online

ID Fermier: R0007019896

Nume și prenume / Denumire exploatare: FLORIN IOAN RUSU / ACO PIANU DE JOS

Se declară toate parcelele agricole utilizate indiferent dacă sunt eligibile sau nu pentru sprijini

Nr.	Județ	Informații identificare parcele			Nr. Parcele agricole	Cod Categoria de folosință	Suprafață parcelă agricolă - ha -	Suprafață parcelă ADS - ha -	Măsură de dezvoltare rurală M10 M11*)		Nr. Parcelă / cultură 1a; 1b; 1c; 1d	Cultură		Suprafață Cultură - ha -	Culturi secundare		
		Localitate / Comună / Oraș	Cod Sirta	Nr. Bloc fizic					Pagina hartă	Cod Pachet		Altitudine parcelă (mtr) K10; P1; P1.2; P1.3	Măsura 13 (sub-măsurile 13.1, 13.3) și intervenția DR-10		Nume	Cod	Anexa 17b
1	AB	PIANU	6217	1538	3	PP	210.50		nu	610	ANC_ZM	1a	Pajiști permanente comunale utilizate în comun, exploatare	603	210.50	✓	
2	AB	PIANU	6217	1521	2	PP	2.05		nu	610	ANC_ZM	2a	Pajiști permanente comunale utilizate în comun, exploatare	603	2.05	✓	
3	AB	PIANU	6217	1538	3	PP	3.63		nu	610	ANC_ZM	3a	Pajiști permanente comunale utilizate în comun, exploatare	603	3.63	✓	
4	AB	PIANU	6217	2211	5	PP	25.36		nu	610	ANC_ZM	4a	Pajiști permanente comunale utilizate în comun, exploatare	603	25.36		
5	AB	PIANU	6217	1224	1	PP	58.16		A1	610	ANC_ZM	5a	Pajiști permanente comunale utilizate în comun, exploatare	603	58.16		
6	AB	PIANU	6217	1555	4	PP	34.76		nu	610	ANC_ZM	6a	Pajiști permanente comunale utilizate în comun, exploatare	603	34.76		
Total suprafață culturi secundara														0,00			
Total suprafață utilizată														334,46			
Total suprafață solicitată														334,46			

*) Codurile pentru pachetele din Măsurilor 10 și 11 din PNDR 2014-2020, se vor prelua din Anexa la cerere - tabelul 9

**) Alitudinea parcelei este considerată altitudinea medie a UAT. În IPA online se completează, pentru fiecare parcelă declarată, informațiile privind aplicarea irigațiilor în anul de cerere.

***) Intervenția DR-10-Zone afectate de constrângeri naturale semnificative din PS 2023-2027

Semnătură titular cerere / reprezentant, administrator desemnat / împuternicit /

Data: 26.04.2023

Pagina 3/9

II. A. DECLARAȚIE DE SUPRAFAȚĂ - 2023 - IPA-Online

ID Fermier: RO011573334

Nume și prenume / Denumire exploatație: IOAN MATEI / ASOCIATIA CRESCATORILOR DE ANIMALE PURCARETI

Se declară toate parcelele agricole utilizate indiferent dacă sunt eligibile sau nu pentru sprijin!

Nr.	Judet	Informații identificare parcele			Nr. Parcela agricolă	Cod Categoria de folosință	Suprafață parcelă agricolă - ha -	Suprafață parcelă ADS - ha -	Măsuri de dezvoltare rurală M10 M11*)		Alitudine parcelă (pentru M10, P1, P1.2, I1, I1.2)	Măsura 13 (sub-măsuri 13.1, 13.3) și intervenția DR-10	Nr. Parcela / Cultură 1a; 1b; 1c; 1d	Cultură		Suprafață Cultură - ha -	Culturi secundare	
		Localitate / Comună / Oraș	Cod Sîrta	Nr. Bloc fizic					Pagina hartă	Cod Pachet				Nume	Cod		Cod	Suprafață - ha -
1	AB	SUGAG	8014	1783	5	1	PP	26.66	A1	1316	ANC_ZM	1a	Pajiști permanente comunale utilizate individual, exploatare	605	26.66	✓		
2	AB	ORAS CUGIR	1696	1618	1	2	PP	19.10	A1	1005	ANC_ZM	2a	Pășuni utilizate în comun, exploatare prin pășunat	610	19.10	✓		
3	AB	ORAS CUGIR	1696	1911	2	3	PP	117.79	A1	1005	ANC_ZM	3a	Pășuni utilizate în comun, exploatare prin pășunat	610	117.79	✓		
4	AB	ORAS CUGIR	1696	6654	4	4	PP	4.82	nu	1005	ANC_ZM	4a	Pajiști permanente comunale utilizate individual, exploatare	605	4.82	✓		
5	AB	ORAS CUGIR	1696	3939	3	10	PP	28.59	A1	1005	ANC_ZM	10a	Pajiști permanente comunale utilizate individual, exploatare	605	28.59	✓		
6	HD	ORASTIOARA DE SUS	90342	964	6	11	PP	39.00	A1	955	ANC_ZM	11a	Pajiști permanente comunale utilizate individual, exploatare	605	39.00	✓		
Total suprafață culturi secundare															0,00			
Total suprafață utilizată															235,96			
Total suprafață solicitată															235,96			

*) Codurile pentru pachetele din Măsurilor 10 și 11 din PNDR 2014-2020, se vor prelua din Anexa la cerere - tabelul 9

**) Alitudinea parcelei este considerată altitudinea medie a UAT. În IPA online se completează, pentru fiecare parcelă declarată, informațiile privind aplicarea irigațiilor în anul de cerere.

***) Intervenția DR-10-Zone afectate de constrângeri naturale semnificative din PS 2023-2027

Semnătură titular cerere / reprezentant, administrator desemnat / împuternicit /

Data: 25.05.2023

Pagina 3/9

LISTA PARCELELOR DIGITIZATE FERMA RO011573334 - 2023

NR	COD SIRSUP	NR BLOC FIZIC	NR PARCELA AGRICOLA	NR CULTURA	SUPRAFATA DECLARATA	SUPRAFATA DIGITIZATA	Perimetru (m)	Observații	STARE	Măsuri de dezvoltare rurală	Mergi la parcela digitizata	Mergi la parcela control
- 1	8014	1783	1	a	26,66	26,66	4048,91		INCHIS	A1		Control clasic 2021
2	1696	1618	2	a	19,10	19,29	4258,75		INCHIS	A1		Control clasic 2021
3	1696	1911	3	a	117,79	117,77	6789,41		INCHIS	A1		Control clasic 2021
4	1696	6654	4	a	4,82	4,82	1403,15		INCHIS	nu		
5	1696	3939	10	a	28,59	28,59	3595,86	INC.2023 1 AN	INCHIS	A1		
6	90342	964	11	a	39,00	38,90	4690,19	preluata de la Andresoiu Bianca cu anexa 33	INCHIS	A1		

II. A. DECLARAȚIE DE SUPRAFAȚĂ - 2023 - IPA-Online

ID Fermier: R0007183849

Nume și prenume / Denumire exploatație: IOAN STANUS / ASOCIATIA CRESC. DE ANIMALE GRUETE PIANU DE SUS

Se declară toate parcelele agricole utilizate indiferent dacă sunt eligibile sau nu pentru sprijin!

Nr.	Județ	Informații identificare parcele			Nr. Parcelele agricole	Cod Categoria de folosință	Suprafață parcelă agricolă - ha -	Suprafață parcelă ADS - ha -	Măsuri de dezvoltare rurală M10 M11*)	Măsură 13(sub-măsuri 13.1, 13.3) și intervenția DR-10	Nr. Parcele / cultura	Cultură		Suprafață Cultură - ha -	Culturi secundare	
		Localitate / Comună / Oraș	Cod Sirta	Nr. Bloc fizic								Pagina hartă	Nume		Cod	Cod
1	AB	PIANU	6217	902	1	PP	9.01	nu	ANC_ZM	1a	603	Pajiști permanente comunale utilizate în comun, exploatare	603	9.01		
2	AB	PIANU	6217	3619	6	PP	15.41	nu	ANC_ZM	2a	603	Pajiști permanente comunale utilizate în comun, exploatare	603	15.41		
3	AB	PIANU	6217	1538	5	PP	10.51	nu	ANC_ZM	4a	603	Pajiști permanente comunale utilizate în comun, exploatare	603	10.51		
4	AB	PIANU	6217	1131	4	PP	0.69	nu	ANC_ZM	5a	603	Pajiști permanente comunale utilizate în comun, exploatare	603	0.69		
5	AB	PIANU	6217	1129	3	PP	1.54	nu	ANC_ZM	6a	603	Pajiști permanente comunale utilizate în comun, exploatare	603	1.54		
6	AB	PIANU	6217	1124	2	PP	2.74	nu	ANC_ZM	8a	603	Pajiști permanente comunale utilizate în comun, exploatare	603	2.74		
												Total suprafață culturi secundare		0,00		
												Total suprafață utilizată		39,90		
												Total suprafață solicitată		39,90		

*) Codurile pentru pachetele din Măsurilor 10 și 11 din PNDR 2014-2020, se vor prelua din Anexa la cerere - tabelul 9

**) Alitudinea parcelei este considerată altitudinea medie a UAT. În IPA online se completează, pentru fiecare parcelă declarată, informațiile privind aplicarea irigațiilor în anul de cerere.

***) Intervenția DR-10-Zone afectate de constrângeri naturale semnificative din PS 2023-2027



Semnătură titular cerere / reprezentant, administrator desemnat / împuternicit /

Data: 15.05.2023

Pagina 3/6

Se declară toate parcelele agricole utilizate indiferent dacă sunt eligibile sau nu pentru sprijin!

Nr.	Judet	Informații identificare parcele				Nr. Parcele agricole	Cod Categorie de folosire	Suprafață parcelă agricolă - ha -	Suprafață parcelă ADS - ha -	Măsură de dezvoltare rurală M10 M11*)	Cod Pachet	Măsură 13(sub-măsură 13.1, 13.3) și intervenția DR-10	Nr. Parcele / cultură	Cultură		Suprafață Cultură - ha -	Culturi secundare	
		Localitate / Comună / Oraș	Cod Sirtu	Nr. Bloc fizic	Pageina hartă									Nume	Cod		Cod	Suprafață - ha -
1	HD	RAU DE MORI	90878	281	12	1	PP	0.91		A1	1381	ANC_ZM	1a	Pajiști permanente comunale utilizate în comun, exploatate	603	0.91		
2	HD	RAU DE MORI	90878	447	13	3	PP	9.75		nu	1381	ANC_ZM	3a	Pajiști permanente comunale utilizate în comun, exploatate	603	9.75		
3	HD	RAU DE MORI	90878	754	14	4	PP	179.96		A1	1381	ANC_ZM	4a	Pajiști permanente comunale utilizate în comun, exploatate	603	179.96		
4	HD	ORAS URICANI	87139	1690	10	5	PP	4.05		nu	1262	ANC_ZM	5a	Pajiști permanente comunale utilizate în comun, exploatate	603	4.05		
5	HD	RAU DE MORI	90878	447	13	6	PP	2.03		nu	1381	ANC_ZM	6a	Pajiști permanente comunale utilizate în comun, exploatate	603	2.03		
6	AB	PIANU	6217	904	6	10	PP	0.33		nu	610	ANC_ZM	10a	Pajiști permanente comunale utilizate în comun, exploatate	603	0.33		
7	AB	PIANU	6217	902	5	11	PP	77.31		nu	610	ANC_ZM	11a	Pajiști permanente comunale utilizate în comun, exploatate	603	77.31		
8	AB	PIANU	6217	177	1	14	PP	12.72		nu	610	ANC_ZM	14a	Pajiști permanente comunale utilizate în comun, exploatate	603	12.72		
9	AB	PIANU	6217	182	3	15	PP	9.42		nu	610	ANC_ZM	15a	Pajiști permanente comunale utilizate în comun, exploatate	603	9.42		
10	AB	PIANU	6217	181	2	17	PP	6.14		nu	610	ANC_ZM	17a	Pajiști permanente comunale utilizate în comun, exploatate	603	6.14		
11	AB	PIANU	6217	3721	9	19	PP	0.52		nu	610	ANC_ZM	19a	Pajiști permanente comunale utilizate în comun, exploatate	603	0.52		
12	AB	PIANU	6217	1550	7	20	TA	0.52		nu	610	ANC_ZM	20a	Pajiști permanente comunale utilizate în comun, exploatate	603	0.52		
13	AB	PIANU	6217	480	4	21	TA	1.04		nu	610	ANC_ZM	21a	SOIA	203	0.52		
14	HD	RAU DE MORI	90878	276	11	22	PP	0.33		A1	1381	ANC_ZM	22a	LUCERNA	974	1.04		
15	AB	PIANU	6217	902	5	23	PP	9.00		nu	610	ANC_ZM	23a	Pajiști permanente comunale utilizate în comun, exploatate	603	0.33		
16	AB	PIANU	6217	902	5	24	PP	3.32		nu	610	ANC_ZM	24a	Pajiști permanente comunale utilizate în comun, exploatate	603	9.00		
17	AB	PIANU	6217	902	5	25	PP	6.77		nu	610	ANC_ZM	25a	Pajiști permanente comunale utilizate în comun, exploatate	603	3.32		
18	AB	PIANU	6217	3352	8	27	PP	3.33		nu	610	ANC_ZM	27a	Pajiști permanente comunale utilizate în comun, exploatate	603	6.77		

Semnătură titular cerere / reprezentant, administrator desemnat / Imputernicit /

II. A. DECLARAȚIE DE SUPRAFAȚĂ - 2023 - IPA-Online

ID Fermier: R0007017153

Nume și prenume / Denumire exploatare: PETRU DAN MIRCA / ASOCIATIA CRESCATORILOR DE ANIMALE VALEA PIANULUI

Total suprafață culturi secundara	0,00
Total suprafață utilizată	327,45
Total suprafață solicitată	327,45

*1) Codurile pentru pachetele din Măsurilor 10 și 11 din PNDR 2014- 2020, se vor prelua din Anexa la cerere - tabelul 9

**1) Alitudinea parcelei este considerată alitudinea medie a UAT. In IPA online se completează, pentru fiecare parcelă declarată, informațiile privind aplicarea irigațiilor în anul de cerere.

**2) Intervenția DR-10-Zone afectate de constrângeri naturale semnificative din PS 2023-2027

Semnătură titular cerere / reprezentant, administrator desemnat / împuternicit / _____

Data: 24.05.2023

Pagina 4/10

II. A. DECLARAȚIE DE SUPRAFAȚĂ - 2023 - IPA-Online

ID Fermier: RO004715998

Nume și prenume / Denumire exploatare: ROMULUS IOAN MIRCA / MIRCA ROMULUS IOAN ANA PERSOANA FIZICA AUTORIZATA

Se declară toate parcelele agricole utilizate indiferent dacă sunt eligibile sau nu pentru sprijin!

Nr.	Judet	Informații identificare parcele			Nr. Parcele agricole	Cod Categoria	Suprafață parcelă agricolă - ha -	Suprafață parcelă ADS - ha -	Măsură de dezvoltare rurală M10 M11*) Cod Pachet	Adresă parcelă (Centru M10, P1, P12, P14, P15, P16, P17, P18, P19, P20, P21, P22, P23, P24, P25, P26, P27, P28, P29, P30)	Măsură 13 (sub-măsură 13.1, 13.2, 13.3) și Intervenția DR-10	Nr. Parcele / Cultură	Cultură		Suprafață Cultură - ha -	Culturi secundare
		Localitate / Comună / Oraș	Cod Sîruta	Nr. Bloc fizic									Pagina hartă	Nume		
1	AB	PIANU	6217	1590	6	PP	2.00	nu	610	ANC_ZM	7a	607	Fânețe utilizate individual, exploatare prin cosit	2.00		
2	AB	PIANU	6217	1590	6	PP	2.17	nu	610	ANC_ZM	8a	607	Fânețe utilizate individual, exploatare prin cosit	2.17		
3	AB	PIANU	6217	1572	5	PP	2.71	nu	610	ANC_ZM	12a	607	Fânețe utilizate individual, exploatare prin cosit	2.71		
4	AB	PIANU	6217	1538	4	TA	3.28	nu	610	ANC_ZM	15a	101	GRĂU COMUN de toamnă	3.28		
5	AB	PIANU	6217	1538	4	PP	52.41	A1	610	ANC_ZM	28a	606	Pajiști permanente utilizate individual, exploatare mixt	52.41		
6	AB	PIANU	6217	208	2	PP	7.95	A1	610	ANC_ZM	30a	606	Pajiști permanente utilizate individual, exploatare mixt	7.95		
7	AB	PIANU	6217	1572	5	PP	1.41	nu	610	ANC_ZM	31a	607	Fânețe utilizate individual, exploatare prin cosit	1.41		
8	AB	PIANU	6217	1572	5	PP	8.34	nu	610	ANC_ZM	32a	606	Pajiști permanente utilizate individual, exploatare mixt	8.34		
9	AB	PIANU	6217	1572	5	PP	5.34	nu	610	ANC_ZM	34a	606	Pajiști permanente utilizate individual, exploatare mixt	5.34		
10	AB	PIANU	6217	1538	4	TA	3.33	nu	610	ANC_ZM	36a	451	PLANTE DE NUTREȚ	3.33		
11	AB	PIANU	6217	208	2	PP	2.15	nu	610	ANC_ZM	38a	606	Pajiști permanente utilizate individual, exploatare mixt	2.15		
12	AB	PIANU	6217	198	1	TA	1.36	nu	610	ANC_ZM	40a	108	PORUMB	1.36		
13	AB	PIANU	6217	364	3	TA	1.00	nu	610	ANC_ZM	42a	108	PORUMB	1.00		
14	AB	SALISTEA	7044	221	7	TA	0.40	nu			44a	106	ORZOaicĂ de toamnă	0.40		
15	AB	SALISTEA	7044	221	7	TA	2.60	nu			45a	103	TRITICALE de toamnă	2.60		
16	HD	RAU DE MORI	90878	284	8	PP	37.40	A1	1381	ANC_ZM	46a	605	Pajiști permanente comunale utilizate individual, exploatare	37.40		
17	HD	RAU DE MORI	90878	290	9	PP	16.09	A1	1381	ANC_ZM	47a	605	Pajiști permanente comunale utilizate individual, exploatare	16.09		
18	HD	RAU DE MORI	90878	291	10	PP	2.76	nu	1381	ANC_ZM	48a	605	Pajiști permanente comunale utilizate individual, exploatare	2.76		
19	HD	RAU DE MORI	90878	6660	11	PP	3.03	nu	1381	ANC_ZM	50a	605	Pajiști permanente comunale utilizate individual, exploatare	3.03		

Semnătură titular cerere / reprezentant, administrator desemnat / împuternicit /

II. A. DECLARAȚIE DE SUPRAFAȚĂ - 2023 - IPA-Online

ID Fermier: RO004715998

Nume și prenume / Denumire exploatare: ROMULUS IOAN MIRCA / MIRCA ROMULUS IOAN ANA PERSOANA FIZICA AUTORIZATA

Total suprafață culturi secundare	0,00
Total suprafață utilizată	155,73
Total suprafață solicitată	155,73

*) Codurile pentru pachetele din Măsurilor 10 și 11 din PNDR 2014- 2020, se vor prelua din Anexa la cerere - tabelul 9
**) Alitudinea parcelei este considerată altitudinea medie a UAT. În IPA online se completează, pentru fiecare parcelă declarată, informațiile privind aplicarea irigațiilor în anul de cerere.
***) Intervenția DR-10-Zone afectate de constrângeri naturale semnificative din PS 2023-2027

Semnătură titular cerere / reprezentant, administrator desemnat / împuternicit / _____

II. A. DECLARAȚIE DE SUPRAFAȚĂ - 2023 - IPA-Online

ID Fermier: R0248154425

Nume și prenume / Denumire exploatare: BERNHARD GUSTAV BLOS

Se declară toate parcelele agricole utilizate indiferent dacă sunt eligibile sau nu pentru sprijin!

Nr.	Judet	Informații identificare parcele			Nr. Parcele agricole	Cod Categoria de folosinta	Suprafata parcela agricolă - ha -	Suprafata parcela ADS - ha -	Măsură de dezvoltare rurală M10 (M11*) Cod Pachet	Abordarea parcelei (pentru M10, P1, P1.1 și P1.2)	Măsura 13 (sub-măsuri 13.1, 13.3) și intervenția DR-10	Nr. Parcela / cultura	Cultură		Suprafață Cultură - ha -	Culturi secundare	
		Localitate / Comună / Oraș	Cod Struta	Nr. Bloc fizic									Pagina hartă	Nume		Cod	Cod
1	AB	PIANU	6217	472	2	1	TA	0.74	nu	610	ANC_ZM	1a	PLANTE DE NUTREJ	451	0.74		
2	AB	PIANU	6217	1020	7	8	PP	2.02	A1	610	ANC_ZM	8a	Pajiști permanente utilizate individual, exploatare mixt	606	2.02		
3	AB	PIANU	6217	1018	6	10	PP	0.99	A1	610	ANC_ZM	10a	Pajiști permanente utilizate individual, exploatare mixt	606	0.99		
4	AB	PIANU	6217	1020	7	16	PP	2.12	A1	610	ANC_ZM	16a	Pajiști permanente utilizate individual, exploatare mixt	606	2.12		
5	AB	PIANU	6217	478	3	19	TA	0.30	nu	610	ANC_ZM	19a	PORUMB	108	0.30		
6	AB	PIANU	6217	1585	11	27	PP	8.80	A1	610	ANC_ZM	27a	Pajiști permanente utilizate individual, exploatare mixt	606	8.80		
7	AB	PIANU	6217	1585	11	29	PP	30.77	A1	610	ANC_ZM	29a	Pajiști permanente comunale utilizate în comun, exploatare	603	30.77		
8	AB	PIANU	6217	1585	11	30	PP	2.05	A1	610	ANC_ZM	30a	Pajiști permanente utilizate individual, exploatare mixt	606	2.05		
9	AB	PIANU	6217	511	4	34	TA	0.51	nu	610	ANC_ZM	34a	PLANTE DE NUTREJ	451	0.51		
10	AB	PIANU	6217	511	4	37	TA	1.02	nu	610	ANC_ZM	37a	LUCERNĂ	974	1.02		
11	AB	PIANU	6217	511	4	38	TA	1.03	nu	610	ANC_ZM	38a	PORUMB	108	1.03		
12	AB	PIANU	6217	511	4	40	TA	0.68	nu	610	ANC_ZM	40a	PLANTE DE NUTREJ	451	0.68		
13	AB	PIANU	6217	3540	12	41	TA	1.53	nu	610	ANC_ZM	41a	LUCERNĂ	974	1.53		
14	AB	PIANU	6217	950	5	42	TA	3.08	nu	610	ANC_ZM	42a	PLANTE DE NUTREJ	451	3.08		
15	AB	PIANU	6217	3548	13	43	TA	2.38	nu	610	ANC_ZM	43a	PORUMB SILOZ	131	2.38		
16	AB	PIANU	6217	292	1	44	TA	0.49	nu	610	ANC_ZM	44a	LUCERNĂ	974	0.49		
17	AB	PIANU	6217	292	1	45	PP	0.50	A2	610	ANC_ZM	45a	Fânețe utilizate individual, exploatare prin cosit	607	0.50		
18	AB	PIANU	6217	292	1	45	TA	0.52	nu	610	ANC_ZM	46a	SECARĂ de toamnă	104	0.52		
19	AB	PIANU	6217	511	4	48	TA	2.00	nu	610	ANC_ZM	48a	LUCERNĂ	974	2.00		
20	AB	PIANU	6217	4857	14	49	PP	1.86	A1	610	ANC_ZM	49a	Pajiști permanente utilizate individual, exploatare mixt	606	1.86		
21	AB	PIANU	6217	4857	14	50	PP	0.67	A1	610	ANC_ZM	50a	Pajiști permanente utilizate individual, exploatare mixt	606	0.67		
22	AB	PIANU	6217	950	5	52	TA	0.78	nu	610	ANC_ZM	52a	PLANTE DE NUTREJ	451	0.78		

Semnătură titular cerere / reprezentant, administrator desemnat / împuternicit /

II. A. DECLARAȚIE DE SUPRAFAȚĂ - 2023 - IPA-Online

ID Fermier: R0248154425

Nume și prenume / Denumire exploatație: BERNHARD GUSTAV BLOS

23	AB	PIANU	6217	3540	12	53	TA	0.60	NU	610	ANC_ZM	53a	PORUMB	108	0.60
24	AB	PIANU	6217	1585	11	54	PP	8.66	A1	610	ANC_ZM	54a	Pajiști permanente utilizate individual, exploatare mixt	606	8.66
25	AB	PIANU	6217	1585	11	55	PP	9.97	A1	610	ANC_ZM	55a	Pajiști permanente utilizate individual, exploatare mixt	606	9.97
26	AB	PIANU	6217	1032	8	58	PP	1.30	A1	610	ANC_ZM	58a	Pajiști permanente utilizate individual, exploatare mixt	606	1.30
27	AB	PIANU	6217	1526	9	60	PP	0.42	NU	610	ANC_ZM	60a	Fânețe utilizate individual, exploatare prin cosit	607	0.42
28	AB	PIANU	6217	1549	10	62	TA	0.54	NU	610	ANC_ZM	62a	GRĂU COMUN de toamnă	101	0.54
29	AB	PIANU	6217	1549	10	63	TA	0.80	NU	610	ANC_ZM	63a	GRĂU COMUN de toamnă	101	0.80
Total suprafață culturi secundara														0,00	
Total suprafață utilizată														87,13	
Total suprafață solicitată														87,13	

*J) Codurile pentru pachetele din Măsurilor 10 și 11 din PNDR 2014-2020, se vor prelua din Anexa la cerere - tabelul 9

**J) Alitudinea parcelei este considerată altitudinea medie a UAT. În IPA online se completează, pentru fiecare parcelă declarată, informațiile privind aplicarea irigațiilor în anul de cerere.

***J) Intervenția DR-10-Zone afectate de constrângeri naturale semnificative din PS 2023-2027

Semnătură titular cerere / reprezentant, administrator desemnat / împuternicit /

Data: 10.05.2023

Pagina 4/20